

Que sont les

Le Parc Normandie-Maine est marqué par des paysages « montagnards », vestiges du Massif armoricain, qui s'étendent sur les crêtes de grès de Perseigne à Mortain. Ces « Monts » portent les points culminants de l'Ouest de la France, les cascades, les sites rocheux et les forêts (Andaines, Ecouves, Sillé).

Entre Normandie et Maine, le territoire du Parc garde les traces des « Marches » historiques qui correspondent aux anciennes limites, marquées par la présence de places fortes, entre la Normandie, le Maine et la Bretagne (Domfront, Mortain, Alençon, Lassay-les-Châteaux...). Ce réseau, constitué d'une vingtaine de sites, est mis en valeur, avec l'appui du Parc, pour accueillir les visiteurs.



• Pour un pique-nique au bord de l'eau ou une pause récréative avec les enfants, dans la cabane.



• Avant la tour, il existait une maison forte pour faire face à l'insécurité des campagnes lors de la Guerre de 100 ans. Pour effacer sa dette, le duc d'Alençon donne ces terres à son écuyer Guyon Essirart qui érige en 1485 la tour et un donjon où vivait le seigneur. Le pigeonier est le vestige d'une tour du mur d'enceinte du XVI^e s.



© P. Vincent

Créée en 2013, la haie de noisetier a été entrelacée selon une technique héritée du Moyen-Âge.



• Cet ancien verger de poiriers a été reconstruit en 2008, il comporte autant d'arbres que de communes du Parc naturel régional Normandie-Maine.

Sur le parcours, des trouées plessées dans la haie vous invitent à découvrir la tour sous des angles différents.



Maison du Parc

LE CHAPITRE 61320 CARROUGES
Tél. : 02 33 81 13 33
espacedecouverte@parc-normandie-maine.fr
www.parc-naturel-normandie-maine.fr
Ouvert tous les jours du 1^{er} avril au 15 octobre.

L'application « Tour et détours à Bonvouloir » est téléchargeable à l'entrée du site de Bonvouloir et ci-dessous. Des visio-guides sont empruntables à l'Office de Tourisme de Bagnoles de l'Orne.



Office de Tourisme
du Grand Domaine
Bagnoles de l'Orne
Normandie

place du Marché
61140 BAGNOLES-DE-L'ORNE NORMANDIE
Tél. 02 33 37 85 66 / www.bagnolesdeorne.com




Crédits : P.N.R.
Normandie-Maine
Graphisme :
Christophe Pizy



Découvrez les 26 autres sites


- 1 « Cascade et chapelles » de Mortain
- 2 « Mont Margantin », St-Brice-en-Passais
- 3 « Fosse Arthour », St-Georges-de-Rouelley
- 4 « Abbaye et Terre Bizet », Lonlay-l'Abbaye
- 5 « Donjon et ville médiévales » de Domfront
- 6 « Cluse et vallée », Ambrières-les-Vallees
- 7 « Gués de Loré »
- 8 « Monts du fer », Dompierre / La Ferrière & « Châteaux forts », Lassay-les-Châteaux
- 9 « Cascade et chapelles », Juvigny-sous-Andaine
- 10 « Roc au Chien, cluse, plan d'eau », Bagnolles
- 11 « Gorges de Villiers », Antoigny
- 12 « Corniche de Pail », Villepail
- 13 « Château et musées » de Rânes
- 14 « Bourg, Château », Carrouges
- 15 « Belvédère des Avaloirs », Pré-en-Pail
- 16 « Sillé-le-Guillaume »
- 17 « Vallée de Misère et de la Sarthe », St-Léonard-dés-Bois
- 18 « Prieuré, chapelle, tourbière », La Lande-de-Cout
- 19 « Village et motte féodale », La Roche-Mabile
- 20 « Place forte, colexes calcaires », Fresnay-sur-Sarthe
- 21 « Signal d'Écouves », Fontenai-les-Louvet
- 22 « Château et villes » d'Alençon
- 23 « Ville historique » de Sées
- 24 « Bourg et chapelle des Ducs d'Alençon », Essay
- 25 « Belvédère de Perseigne », Villaines-la-Carelle
- 26 « Belvédère de Perseigne », Villaines-la-Carelle
- 27 « Belvédère de Perseigne », Villaines-la-Carelle

J. Houyvet © Lumières Marines



TOUR ET DÉTOURS À BONVOULOIR

les sites



Parcours à Juvigny-sous-Andaine

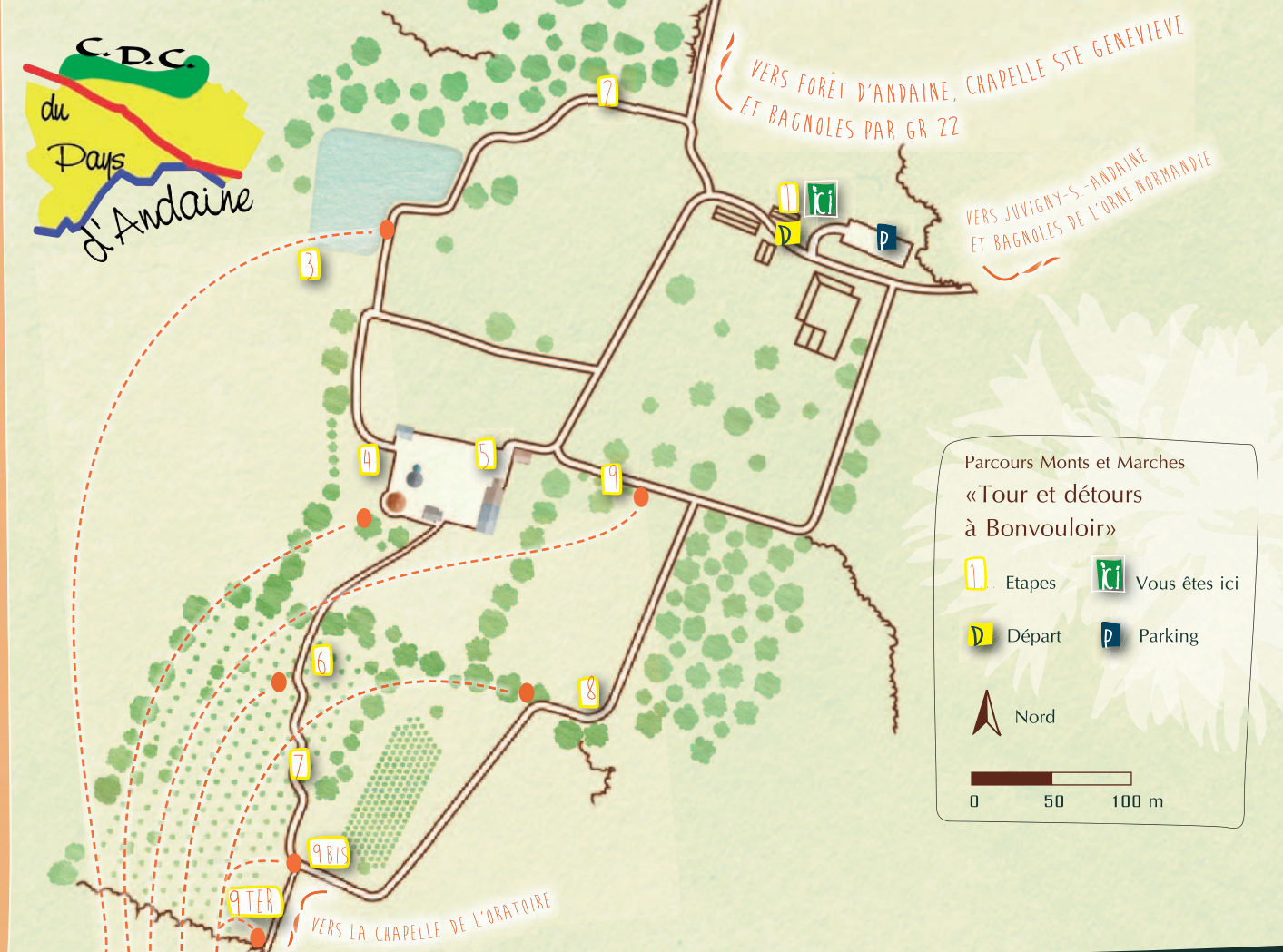


©Ariane Delrieu

Le parcours « Tour et détours à Bonvouloir » vous invite à découvrir l'univers de la tour en lisière de forêt d'Andaine. Vous serez plongé dans l'ambiance des grands défrichements qui ont donné naissance au bocage.

TOUR ET DÉTOURS À BONVOULOIR

Historien et archéologue vous livreront les « clés » pour comprendre les vestiges de ce site fortifié... Près de l'étang, la légende du comte Hugues de Tessé vous sera contée. Le long des haies, initiez-vous à l'utilisation des plantes sauvages du bocage. Dans le verger de poiriers, découvrez les différentes variétés et rêvez au son du sculpteur qui travaille ce bois précieux.



Un parcours, neuf étapes...

Cette balade est une boucle pédestre de 1,6 km, jalonnée de 9 étapes fixes et sonores où se mêlent scénettes audio théâtralisées et témoignages.

Depuis ce parcours, vous pouvez aussi accéder à la forêt d'Andaine et au site insolite de la chapelle Sainte Geneviève (1,8 km) ou à Bagnoles-de-l'Orne (6 km) par le GR 22.

L'ÉTANG
ET SA CABANE
EN SAULE

LA TOUR ET
LE PIGEONNIER

LA HAIE PLESSÉE

LE VERGER

REGARDS
SUR LA TOUR

LOCALISATION DES ÉTAPES FIXES ET/OU SONORES SUR LA CARTE

- 1 • Accueil « Bonvouloir, un site Monts et Marches »
- 2 • Lisière entre bocage et forêt
- 3 • L'eau
- 4 • Paysage bocager
- 5 • La Tour de Bonvouloir
- 6 • Le verger
- 7 • Les poiriers à bois d'oeuvre, les poiriers à fruits
- 8 • L'arbre et la forêt
- 9 9BIS & TER • Secrets de haies

SITE DE LA TOUR DE BONVOULOIR

- Le parcours : 1,6 km / 1 h 30. Prévoir des chaussures de marche.
- Pour vous diriger,

suivez les

