
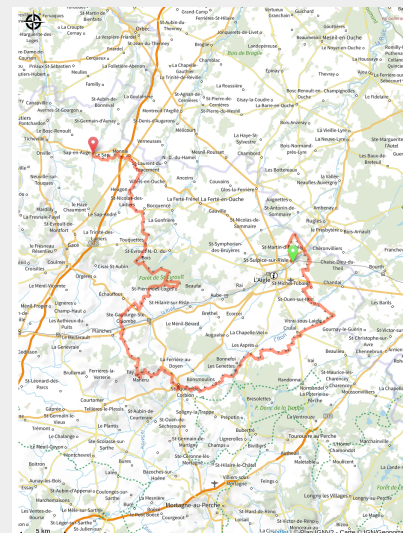


Caval'Ouche : de Saint-Sulpice-sur-Risle au Sap-en-Auge

CC des Pays de L'Aigle



Caval'Ouche : randonnée à cheval dans l'Orne (Jean-Eric Rubio)



Sur une centaine de kilomètres, vous découvrirez la diversité des paysages et la richesse architecturale du patrimoine du Pays d'Ouche. Cette randonnée allie les plaisirs de l'équitation aux les plaisirs des yeux ! Certaines sections sont ouvertes aux attelages.

Infos pratiques

Pratique : Cheval

Longueur : 108.5 km

Dénivelé positif : 1196 m

Difficulté : Intermédiaire

Type : Traversée

Thèmes : Histoire et patrimoine, Panorama et paysages

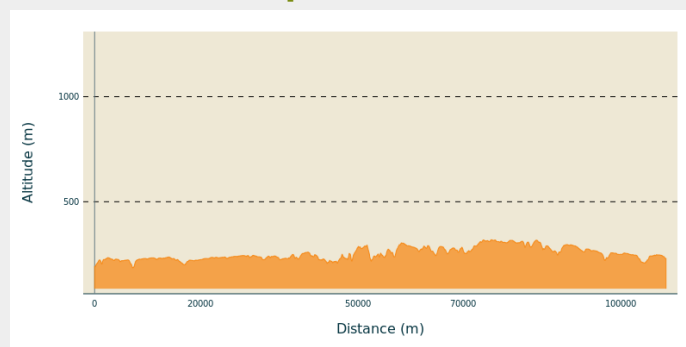
Itinéraire

Départ : Saint-Sulpice-sur-Risle

Arrivée : Sap-en-Auge

Balisage : ■ Piste équestre

Profil altimétrique



Altitude min 186 m Altitude max 319 m

Étapes :

1. Caval'Ouche - Etape 1 : de St-Sulpice-sur-Risle à St-Michel-Tuboeuf
12.9 km / 131 m D+ /

Toutes les infos pratiques

i Lieux de renseignement

Office de Tourisme des Pays de L'Aigle

Place Fulbert de Beina, 61302 L'AIGLE

officedetourisme@paysdelaigle.fr

Tel : 02 33 24 12 40

<http://www.paysdelaigle.fr>

