
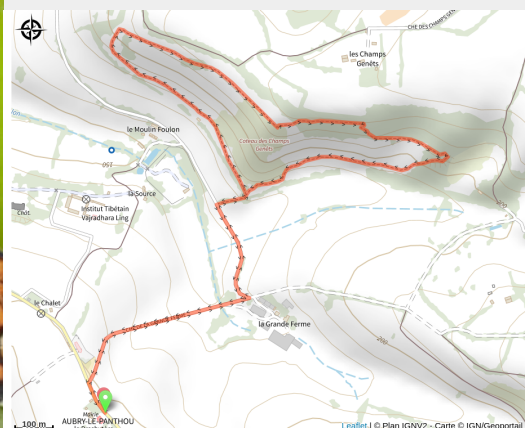


# Sentier du Coteau des Champs Genêts

CC des Vallées d'Auge et du Merlerault



Sentier du coteau des champs Genêts (CFEN)



La pente, la pelouse, le paysage, l'ensoleillement, les couleurs sont au rendez-vous. De nombreuses espèces d'orchidées et de papillons y sont recensées. Mais l'animal fétiche du lieu est la chèvre commune de l'ouest mise en place pour l'entretien du site par le Conservatoire des espaces naturels. **Sentier balisé. Visites libres possibles de début avril à fin septembre.**

## Infos pratiques

Pratique : Pédestre

Longueur : 4.4 km

Dénivelé positif : 128 m

Difficulté : Facile

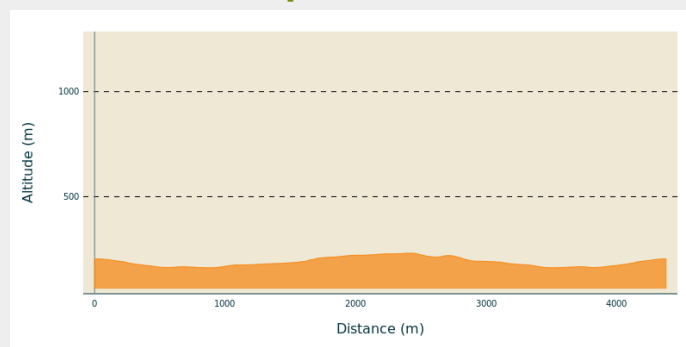
Type : Boucle

Thèmes : Espace Naturel Sensible

# Itinéraire

**Départ** : Aubry-le-Panthou

## Profil altimétrique

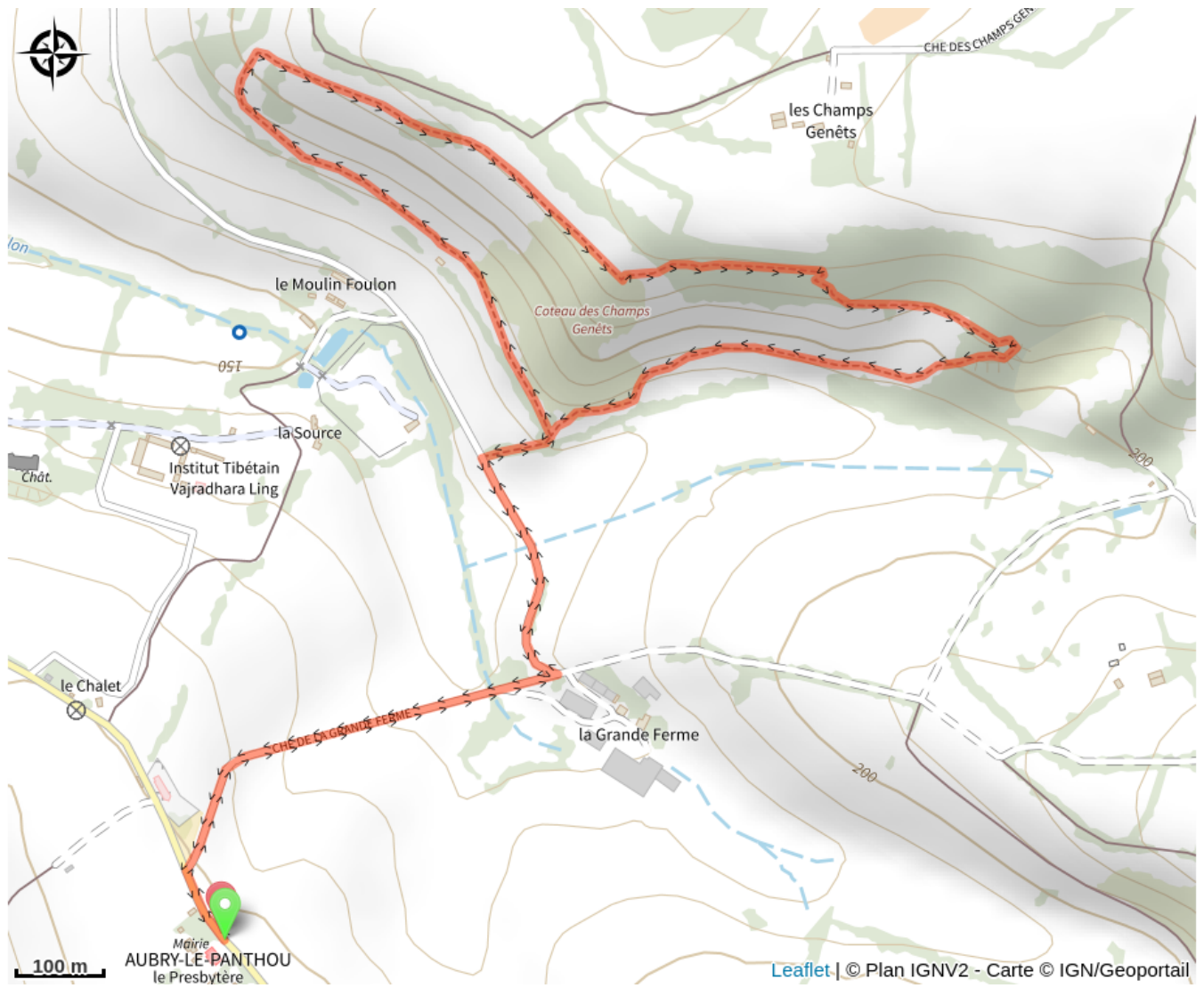


Altitude min 162 m Altitude max 231 m

## Le Pays d'Auge, version panoramique

La pente, la pelouse, le paysage, l'ensoleillement, les couleurs sont au rendez-vous. De nombreuses espèces d'orchidées et de papillons y sont recensées. Mais l'animal fétiche du lieu est la chèvre commune de l'ouest mise en place pour l'entretien du site par le Conservatoire des espaces naturels.

# Sur votre chemin...



# Toutes les infos pratiques

## Lieux de renseignement

### Conseil départemental de l'Orne

27 boulevard de Strasbourg, 61000  
ALENCON

[pat.ens@orne.fr](mailto:pat.ens@orne.fr)

<https://www.orne.fr>

