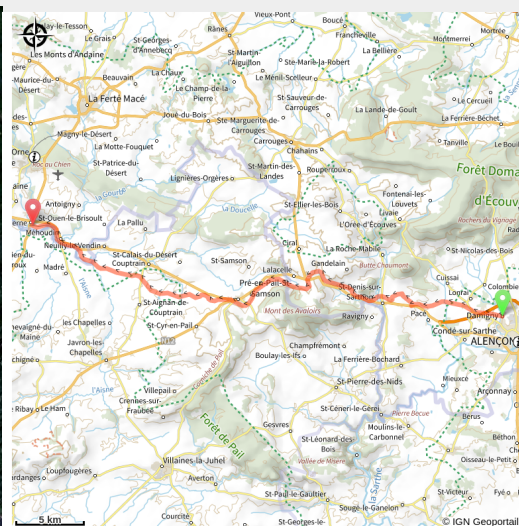


Voie verte : Alençon - Rives d'Andaine

CU d'Alençon



Voie verte entre Alençon et Rives d'Andaine, Orne (Jean-Eric Rubio)

Véritable trait d'union entre Orne et Mayenne, cette nouvelle voie verte serpente dans un paysage de rivières, forêts et bocages typique du Parc naturel régional Normandie-Maine. Sécurisée et bien balisée, cette étape ne présente aucune difficulté physique. De Rives d'Andaine pour rejoindre Bagnoles de l'Orne Normandie, la liaison est balisée et sécurisée. Avant d'arriver à Bagnoles-de-l'Orne, arrêtez-vous à la Chapelle de Notre-Dame de Lignou et sa statue miraculeuse qui vous livrera ses histoires et légendes de pèlerins. Offrez-vous un détour par le parc du Château de Couterne des XVIe et XVIIIe siècles.

Infos pratiques

Pratique : Voie Verte

Durée : 3 h 30

Longueur : 43.5 km

Dénivelé positif : 323 m

Difficulté : Facile


Type : Traversée

Thèmes : Balade en famille, Faune, Flore

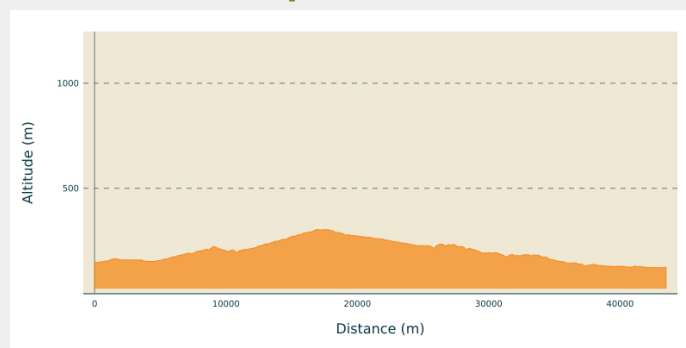
Itinéraire

Départ : Mairie, Damigny

Arrivée : Le Bourg, Rives d'Andaine

Balisage :  Véloroutes et Voies Vertes

Profil altimétrique



Altitude min 122 m Altitude max 304 m

Sur votre chemin...



Toutes les infos pratiques

Comment venir ?

Parking conseillé

Parking de la mairie, Damigny

Lieux de renseignement

Office de Tourisme de la Communauté Urbaine d'Alençon

Maison d'Ozé, 61000 ALENCON

contact@visitalencon.com

Tel : 02 33 80 66 33

<https://www.visitalencon.com/>



Office de Tourisme et de Congrès - Bagnoles de l'Orne Normandie

Place du Marché, 61140 BAGNOLES DE
L'ORNE NORMANDIE

tourisme@bagnolesdelorne.com

Tel : 02 33 37 85 66

<https://www.bagnolesdelorne.com/>

