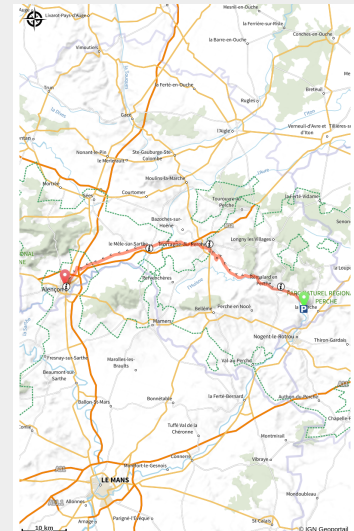


# Voie verte : Condé-sur-Huisne - Alençon

CC Cœur du Perche



Voie verte entre Condé-sur-Huisne et Alençon, La Véloscénie (Un Monde à Vélo, La Véloscénie)

*Itinéraire de 66 km ouvert à la randonnée pédestre, VTC-VTT et randonnée équestre (sur certaines portions). Au fil des vallées de l'Huisne et de la Sarthe, découvrez les manoirs du Perche, la base de loisirs du Mêle-sur-Sarthe, la forêt de Bourse, la ville d'Alençon, cité de Sainte Thérèse et de la dentelle.*

## Infos pratiques

Pratique : Voie Verte

Durée : 6 h

Longueur : 71.7 km

Dénivelé positif : 450 m

Difficulté : Facile

Type : Traversée

Thèmes : Architecture, Balade en famille, Panorama et paysages

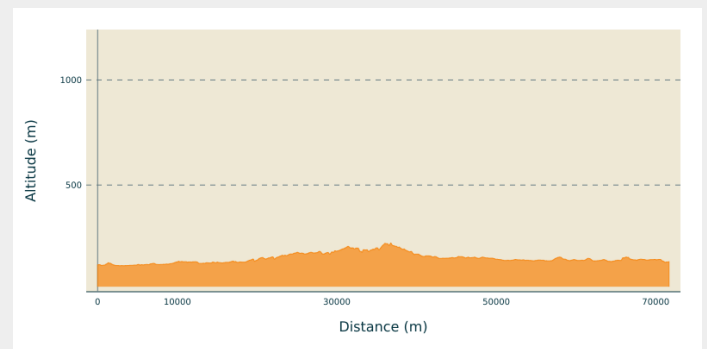
# Itinéraire

**Départ** : Condé-sur-Huisne

**Arrivée** : Alençon

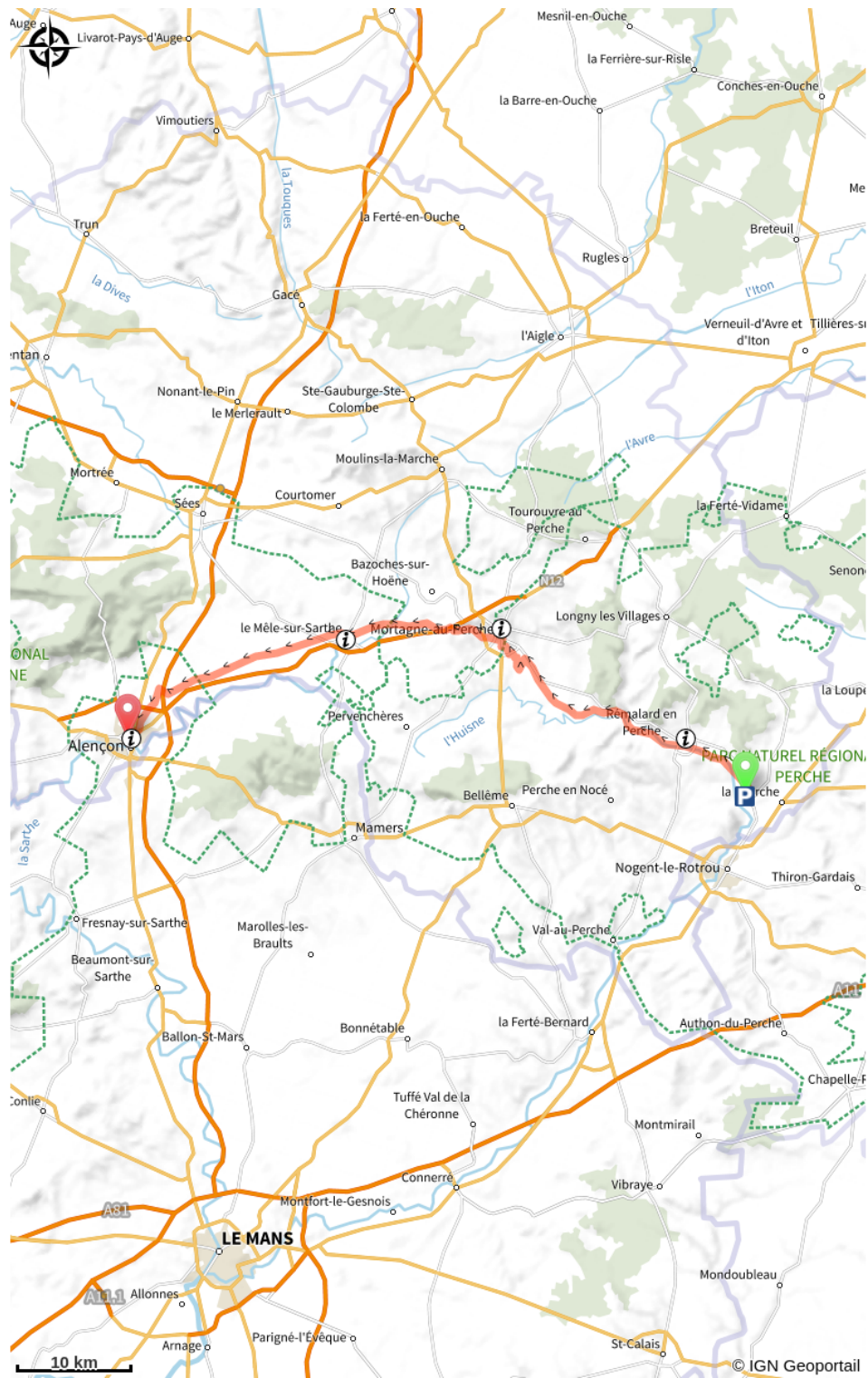
**Balisage** :  Véloroutes et Voies Vertes

## Profil altimétrique



Altitude min 116 m Altitude max 224 m

# Sur votre chemin...



# Toutes les infos pratiques

## Comment venir ?

Parking conseillé

Parking de la voie verte, Condé-sur-Huisne

## **i** Lieux de renseignement

**Office de Tourisme Cœur du Perche**  
22 Rue Marcel Louvel, 61110 REMALARD-  
EN-PERCHE

[tourisme@coeurduperche.fr](mailto:tourisme@coeurduperche.fr)

Tel : 0233737194

<http://www.tourisme.coeurduperche.com>



**Office de Tourisme de la  
Communauté Urbaine d'Alençon**  
Maison d'Ozé, 61000 ALENCON

[contact@visitalencon.com](mailto:contact@visitalencon.com)

Tel : 02 33 80 66 33

<https://www.visitalencon.com/>



**Office de Tourisme du Pays de  
Mortagne au Perche**

36 Place de Gaulle, 61400 MORTAGNE-  
AU-PERCHE

[contact@ot-mortagneauperche.fr](mailto:contact@ot-mortagneauperche.fr)

Tel : 02 33 83 34 37

<https://tourisme-mortagne-au-perche.fr/>



**Office de Tourisme du Pays Mélois**  
Place Charles de Gaulle, 61170 LE-MÊLE-  
SUR-SARTHE

[otpaysmelois@wanadoo.fr](mailto:otpaysmelois@wanadoo.fr)

Tel : 02 33 27 63 97

<http://www.otpaysmelois.fr>

