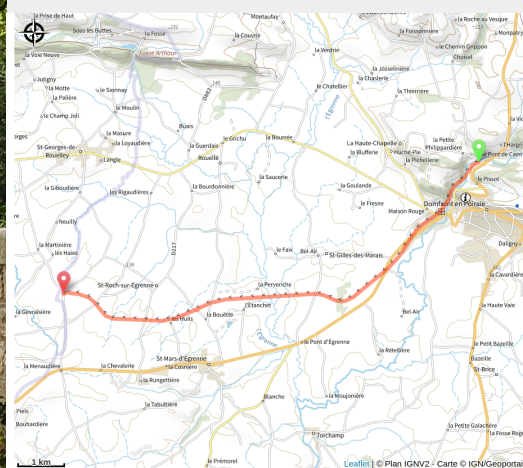


Voie verte : Domfront en Poiraille - Saint-Mars-d'Egrenne

CC Domfront Tinchebray Interco



Voie verte entre Domfront et Saint-Mars-d'Egrenne (Un Monde à Vélo, La Véloscénie)



Au départ de Domfront en Poiraille, cette voie verte suit le tracé de la Véloscénie (itinéraire de Paris au Mont-Saint-Michel). En direction du département de La Manche, le parcours offre de beaux aperçus du bocage normand et des poiriers en fleurs. Dégustez le Poiré Domfront AOP au Musée du Poiré !

Infos pratiques

Pratique : Voie Verte

Longueur : 11.1 km

Dénivelé positif : 70 m

Difficulté : Très facile


Type : Traversée

Thèmes : Balade en famille,
Panorama et paysages

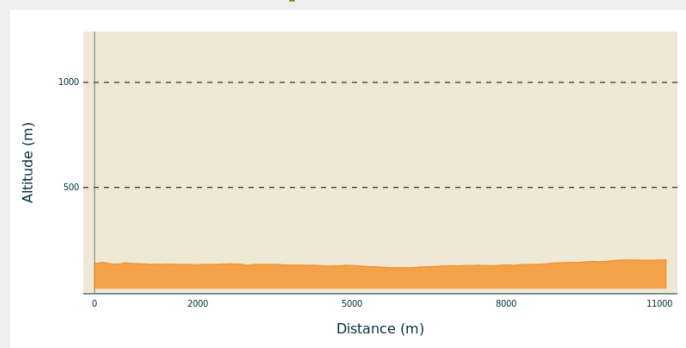
Itinéraire

Départ : Parking, Le Pont de Caen

Arrivée : La Chiffetière, Saint-Mars-d'Egrenne

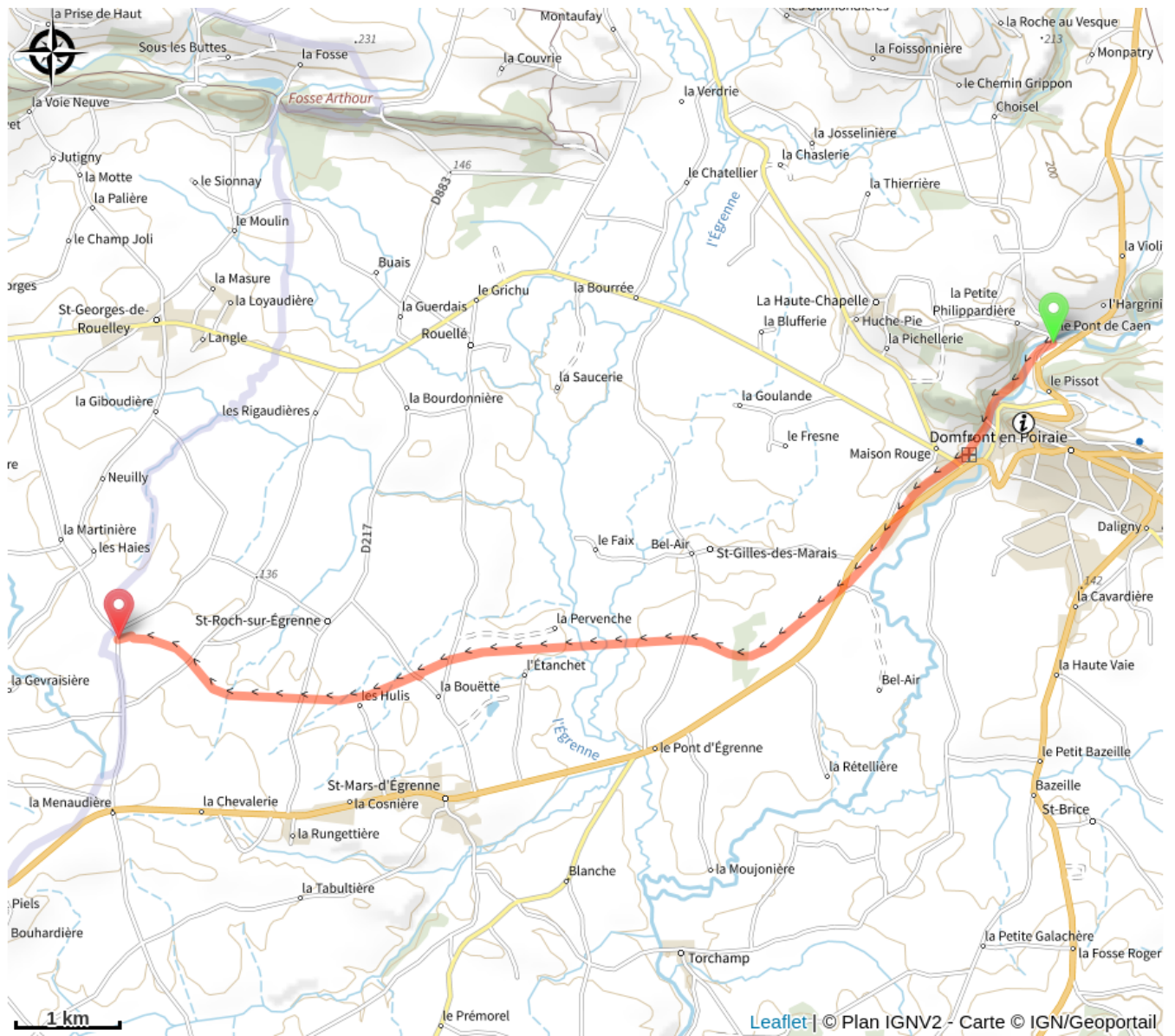
Balisage :  Véloroutes et Voies Vertes

Profil altimétrique



Altitude min 118 m Altitude max 155 m

Sur votre chemin...



Toutes les infos pratiques

Comment venir ?

Parking conseillé

Parking, Le Pont de Caen

Lieux de renseignement

Office de Tourisme du Pays de Domfront

12, place de la Roirie, 61700 DOMFRONT EN POIRAIE

info@ot-domfront.com

Tel : 02 33 38 53 97

<http://www.ot-domfront.com/>

