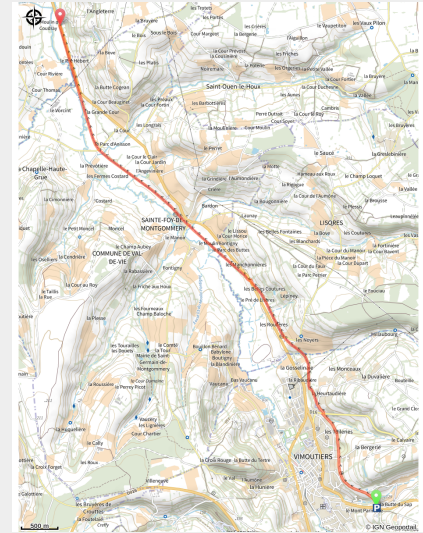


Voie Verte : Vimoutiers à Livarot

CC des Vallées d'Auge et du Merlerault



La voie verte de Vimoutiers, Pays d'Auge (Tourisme 61)



Aménagée dans la continuité de celle du Calvados, la voie verte offre un beau parcours aux amateurs de randonnée.

Infos pratiques

Pratique : Voie Verte

Durée : 30 min

Longueur : 8.7 km

Dénivelé positif : 15 m


Difficulté : Facile

Type : Traversée

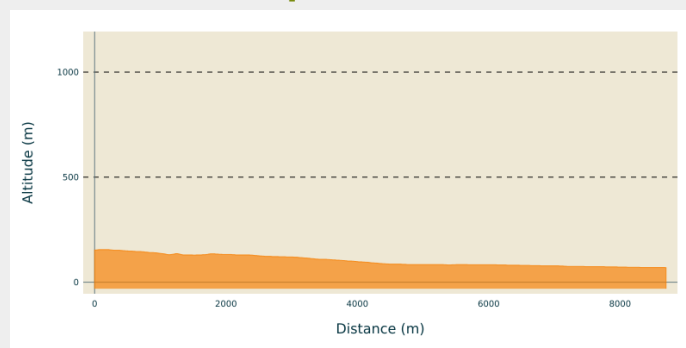
Thèmes : Balade en famille,
Panorama et paysages

Itinéraire

Départ : Vimoutiers

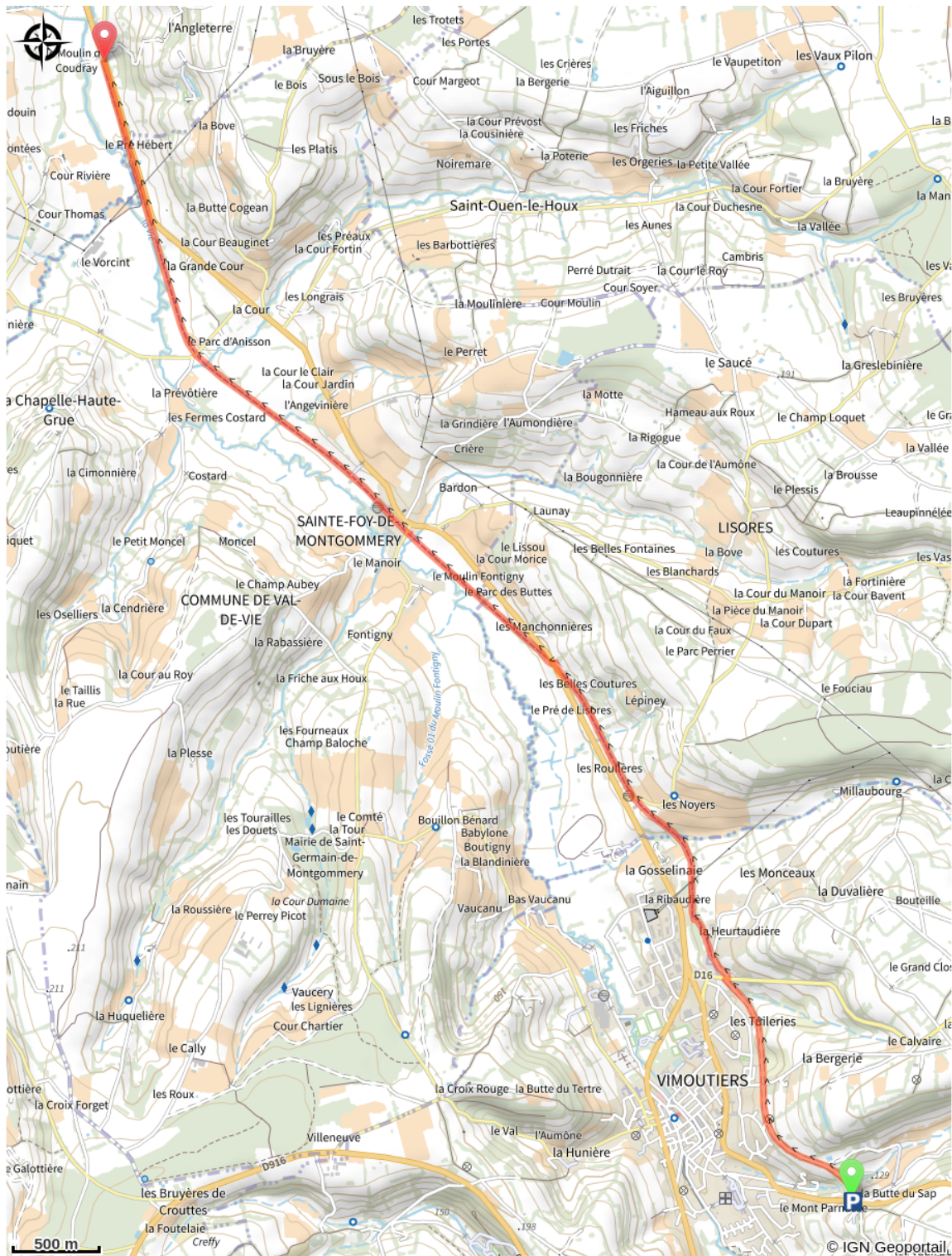
Balisage :  Véloroutes et Voies Vertes

Profil altimétrique



Altitude min 69 m Altitude max 155 m

Sur votre chemin...



Toutes les infos pratiques

Comment venir ?

Parking conseillé

Parking Char Tigre, Cutesson