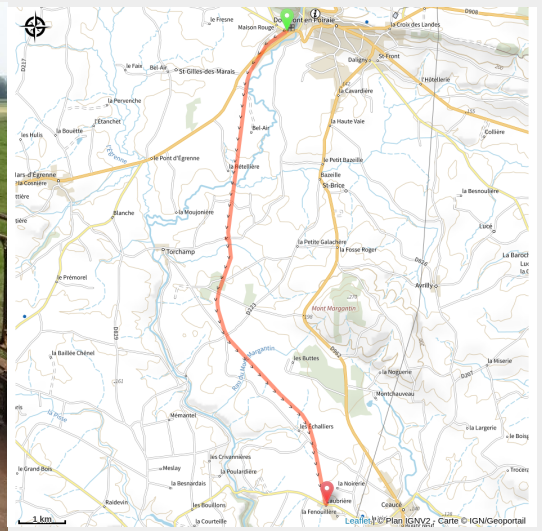


Voie verte : Domfront en Poiraise - Céaucé

CC Domfront Tinchebray Interco



Voie verte entre Domfront en Poiraise et Céaucé (Tourisme 61)

En partant de Domfront en Poiraise, vous serez à la fois sur l'itinéraire de la Vélo Francette® et de la Véloscénie®. Cette voie verte vous offre un accès direct à Céaucé, sans voiture et sécurisé pour le bonheur des familles. Vous traverserez le bocage domfrontais à travers les vergers de poiriers !

Infos pratiques

Pratique : Voie Verte

Durée : 1 h

Longueur : 12.0 km

Dénivelé positif : 88 m

Difficulté : Facile


Type : Traversée

Thèmes : Balade en famille, Panorama et paysages

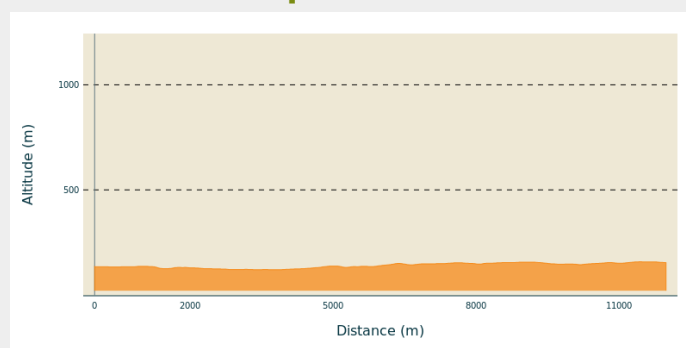
Itinéraire

Départ : Parking de la voie verte,
Domfront en Poirais

Arrivée : Parking de la voie verte, Céaucé

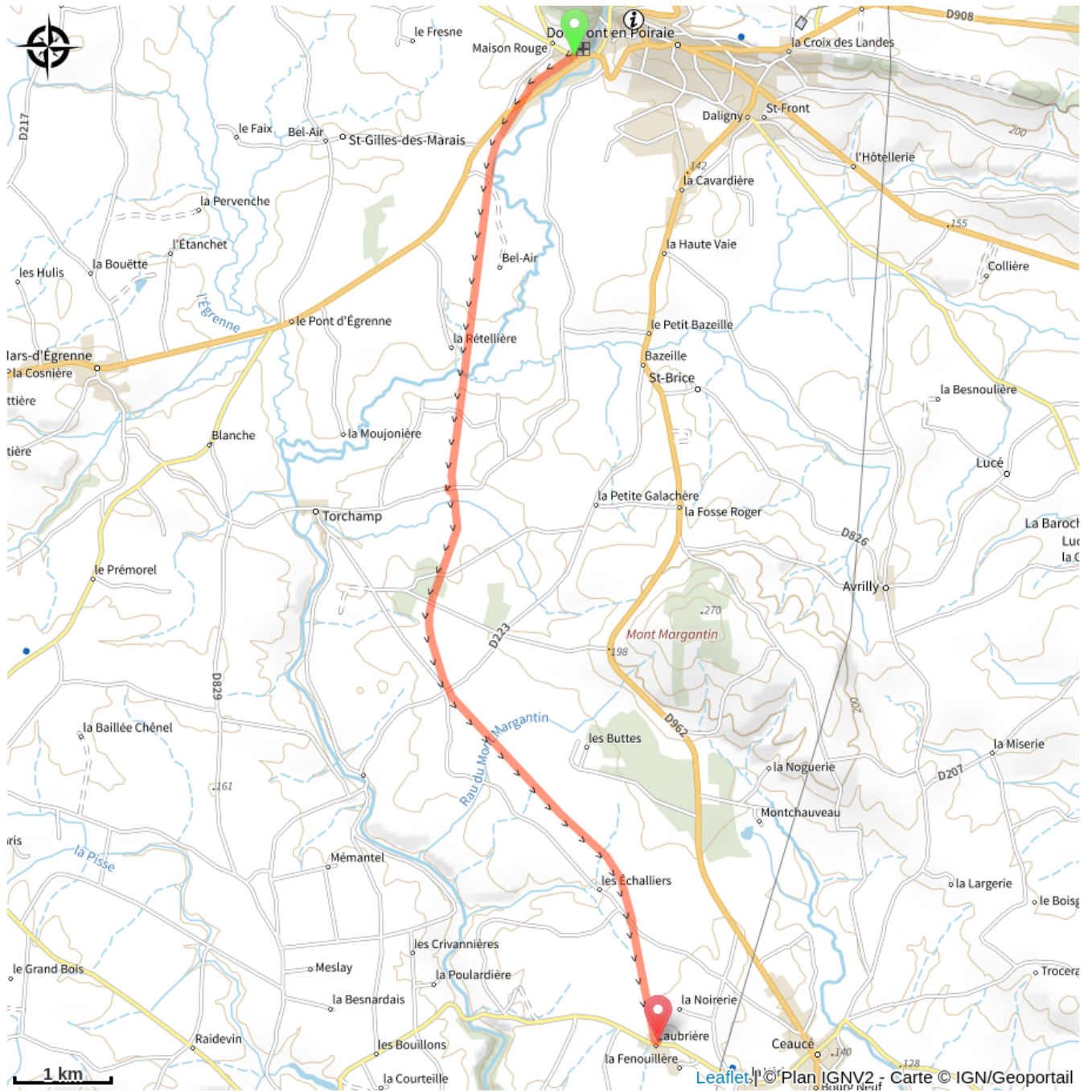
Balisage :  Véloroutes et Voies Vertes

Profil altimétrique



Altitude min 120 m Altitude max 158 m

Sur votre chemin...



Toutes les infos pratiques

Comment venir ?

Parking conseillé

Parking de la voie verte, Domfront en Poiraise

Lieux de renseignement

Office de Tourisme du Pays de Domfront

12, place de la Roirie, 61700 DOMFRONT EN POIRAIE

info@ot-domfront.com

Tel : 02 33 38 53 97

<http://www.ot-domfront.com/>

