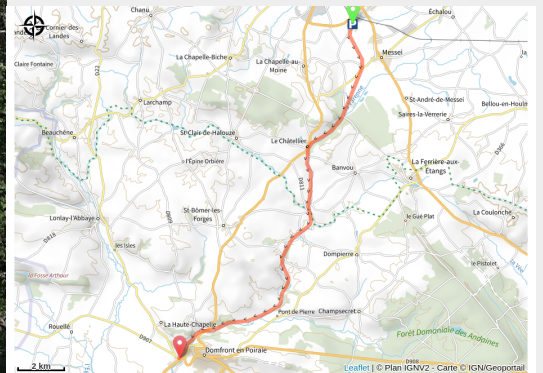


Voie verte : Flers - Domfront en Poiraise

CA Flers Agglo



Voie verte entre Flers et Domfront en Poiraise (Jean-Eric Rubio)



La voie verte descend en pente douce, lézardant au fil de la Varenne. Producteurs locaux, patrimoine minier et bocager guideront votre parcours. Au pied de la voie verte, le parc des Forges de Varenne se visite. Classé Monument Historique, c'est un ancien site de production du fer (16e et 19e siècle), utilisant le charbon de bois et l'énergie hydraulique. Continuez ensuite votre chemin vers Domfront en Poiraise, Petite Cité de Caractère® qui vous attend pour une visite médiévale. Depuis le parc du château où trônent les vestiges du grand donjon médiéval, vous admirerez un superbe panorama. Déambulez dans les rues pavées, le long des maisons à colombages et poussez les portes de l'église Saint-Julien où son décor néo-Byzantin vous fera voyager...

Infos pratiques

Pratique : Voie Verte

Durée : 1 h 30

Longueur : 19.7 km

Dénivelé positif : 128 m

Difficulté : Facile


Type : Traversée

Thèmes : Balade en famille, Histoire et patrimoine, Petites Cités de Caractère®

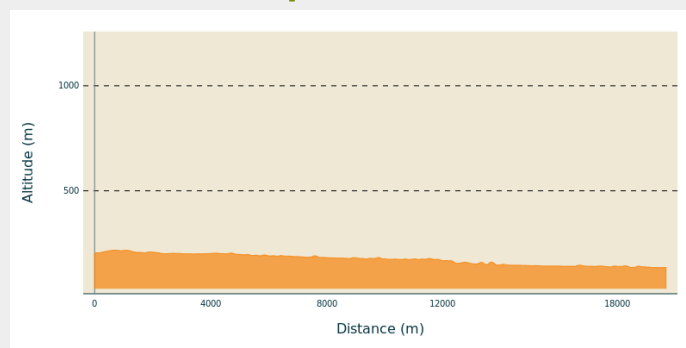
Itinéraire

Départ : Fumeçon, La Selle-la-Forge

Arrivée : Parking de la Voie Verte,
Domfront en Poirais

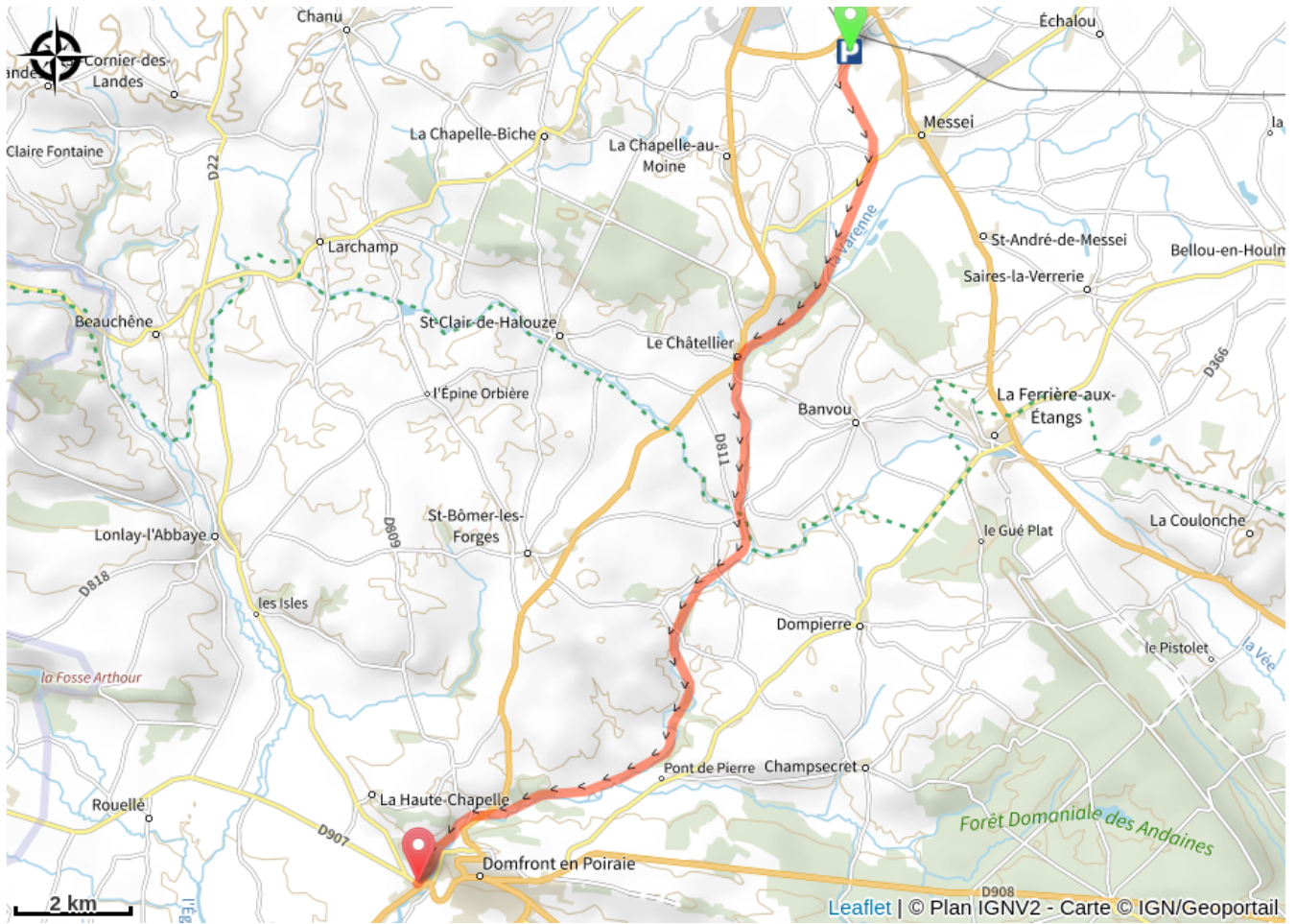
Balisage :  Véloroutes et Voies Vertes

Profil altimétrique



Altitude min 134 m Altitude max 217 m

Sur votre chemin...



Toutes les infos pratiques

Comment venir ?

Parking conseillé

Parking de la voie verte, Fumeçon

Lieux de renseignement

Montagnes de Normandie Tourisme - Bureau d'Information Touristique de Flers

4 place du Docteur Vayssières, 61100
FLERS

accueil@flerstourisme.fr

Tel : 02 33 65 06 75

<https://www.montagnesdenormandie.fr/>

