La Véloscénie® : de Bagnoles de l'Orne Normandie à Domfront en Poiraie

CC Andaine - Passais

Bagnoles de l'Orne Normandie (Jean-Eric Rubio)

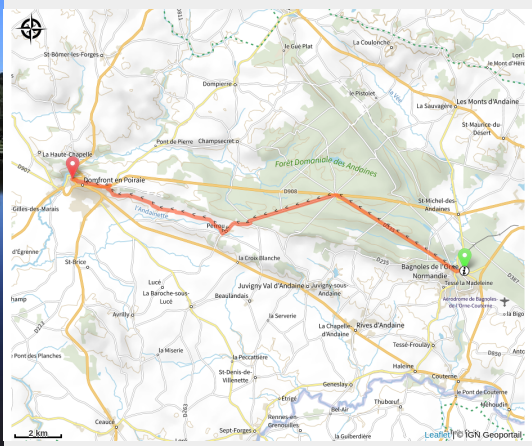

Offrez-vous une escapade au coeur de la station thermale de Bagnoles de l'Orne Normandie. Découvrez le château en passant par l'arboretum, puis monter jusqu'au Roc au Chien, point culminant de la ville. Vous continuerez votre chemin au coeur de la forêt domaniale des Andaines, par des petites routes forestières.
Domfront en Poiraie, Petite Cité de Caractère® vous attend pour une visite médiévale. Depuis le parc du château où trônent les vesties du grand donjon médiéval, vous admirerez un superbe panorama. Déambulez dans les rues pavées, le long des maisons à colombages et poussez les portes de l'église Saint-Julien où son décor néo-Byzantin vous fera voyager...

Infos pratiques

Pratique : Vélo

Durée : 1 h 30

Longueur : 20.2 km

Dénivelé positif : 238 m

Difficulté : Intermédiaire

Type : Traversée

Thèmes : Forêt, Panorama et paysages, Petites Cités de Caractère®

Itinéraire

Départ : Office de Tourisme, Bagnoles de l'Orne Normandie
Arrivée : Office de Tourisme, Domfront en Poiraie
Balisage : Véloroutes et Voies Vertes

Profil altimétrique

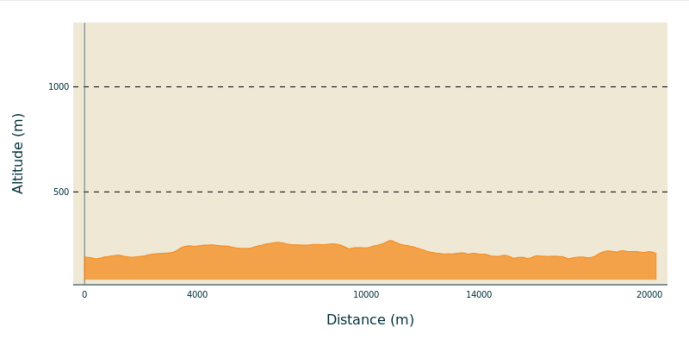

Altitude min 182 m Altitude max 268 m

Sur votre chemin…

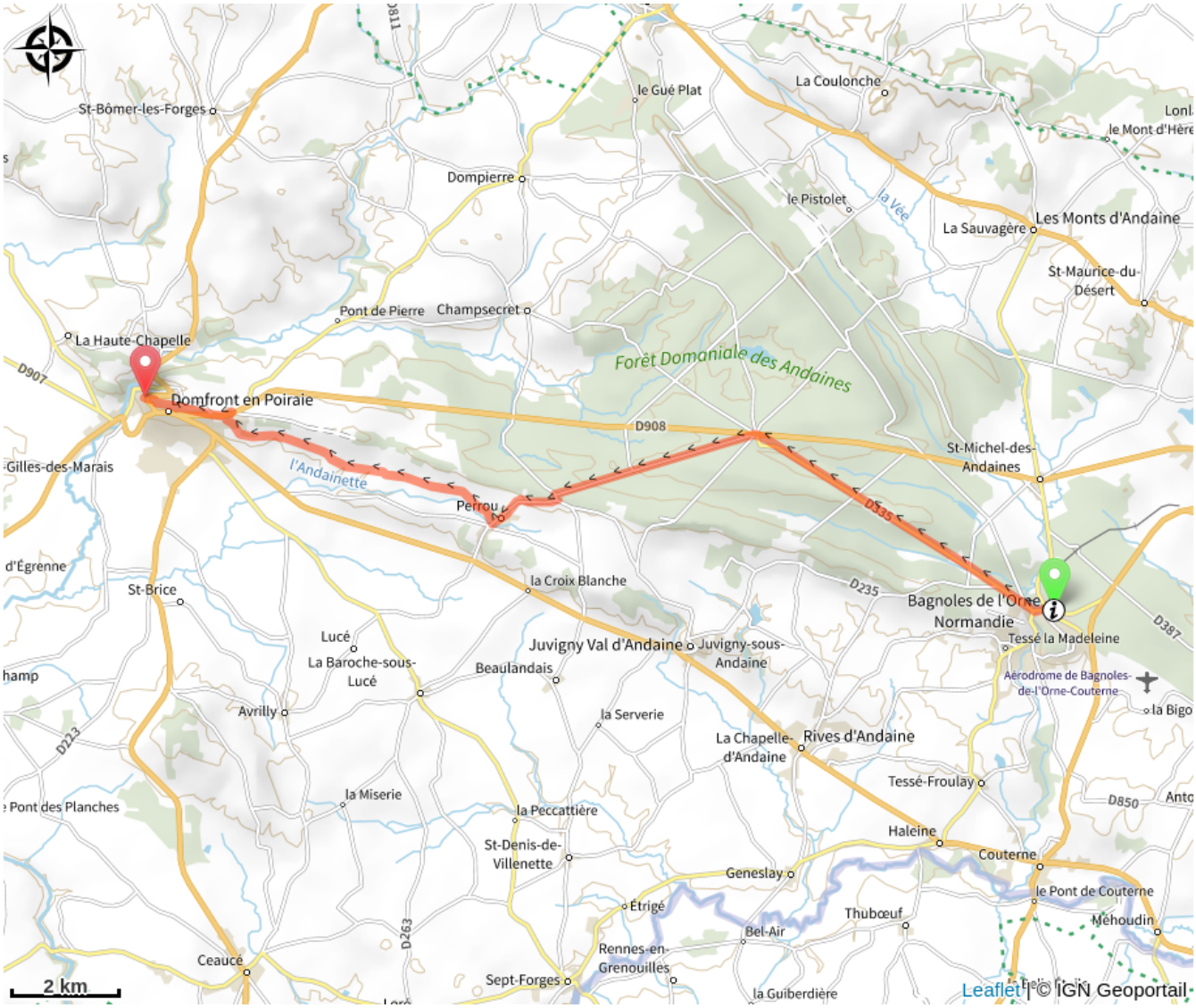

Toutes les infos pratiques

Recommandations

Difficultés :
Routes partagées, routes forestières avec quelques dénivelés.

Comment venir ?

Transports

Gare de Briouze (à 20 km de la Véloscénie) : via la liaison en voie verte Bagnoles de l'Orne - Briouze. Bus TER au départ de Bagnoles de l'Orne.

Gare de Flers (à 20 km de La Véloscénie) via la liaison en voie verte, suivre la Vélo Francette direction Ouistreham.

Parking conseillé

Place du Marché, Bagnoles de l'Orne Normandie

Lieux de renseignement

Office de Tourisme et de Congrès - Bagnoles de l'Orne Normandie
Place du Marché, 61140 BAGNOLES DE L'ORNE NORMANDIE

tourisme@bagnolesdelorne.com
Tel : 02 33 37 85 66
https://www.bagnolesdelorne.com/