

# La Vélo Francette® : de Domfront en Poiraise à Céaucé par la voie verte



CC Domfront Tinchebray Interco



Château de Domfront en Poiraise (Clo&Clem, La Vélo Francette)



En partant de Domfront-en-Poiraise, vous serez sur l'itinéraire commun de l'autre véloroute : La Véloscénie®. A Torchamp, deux solutions s'offrent alors à vous : rejoindre Céaucé par la route partagée ou par la voie verte. Cette seconde option vous offre un accès direct à Céaucé, sans voiture et sécurisé pour le bonheur des familles. Vous traverserez le bocage domfrontais à travers les vergers de poiriers ! La Vélofrancette® continue ensuite son chemin dans le département de la Mayenne.

## Infos pratiques

Pratique : Vélo

Durée : 1 h

Longueur : 12.0 km

Dénivelé positif : 88 m

Difficulté : Facile


Type : Traversée

Thèmes : Balade en famille

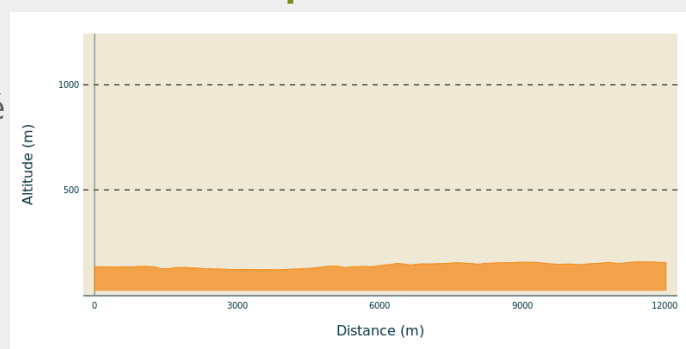
# Itinéraire

**Départ** : Parking de la voie verte,  
Domfront en Poirais

**Arrivée** : Parking de la voie verte, Céaucé

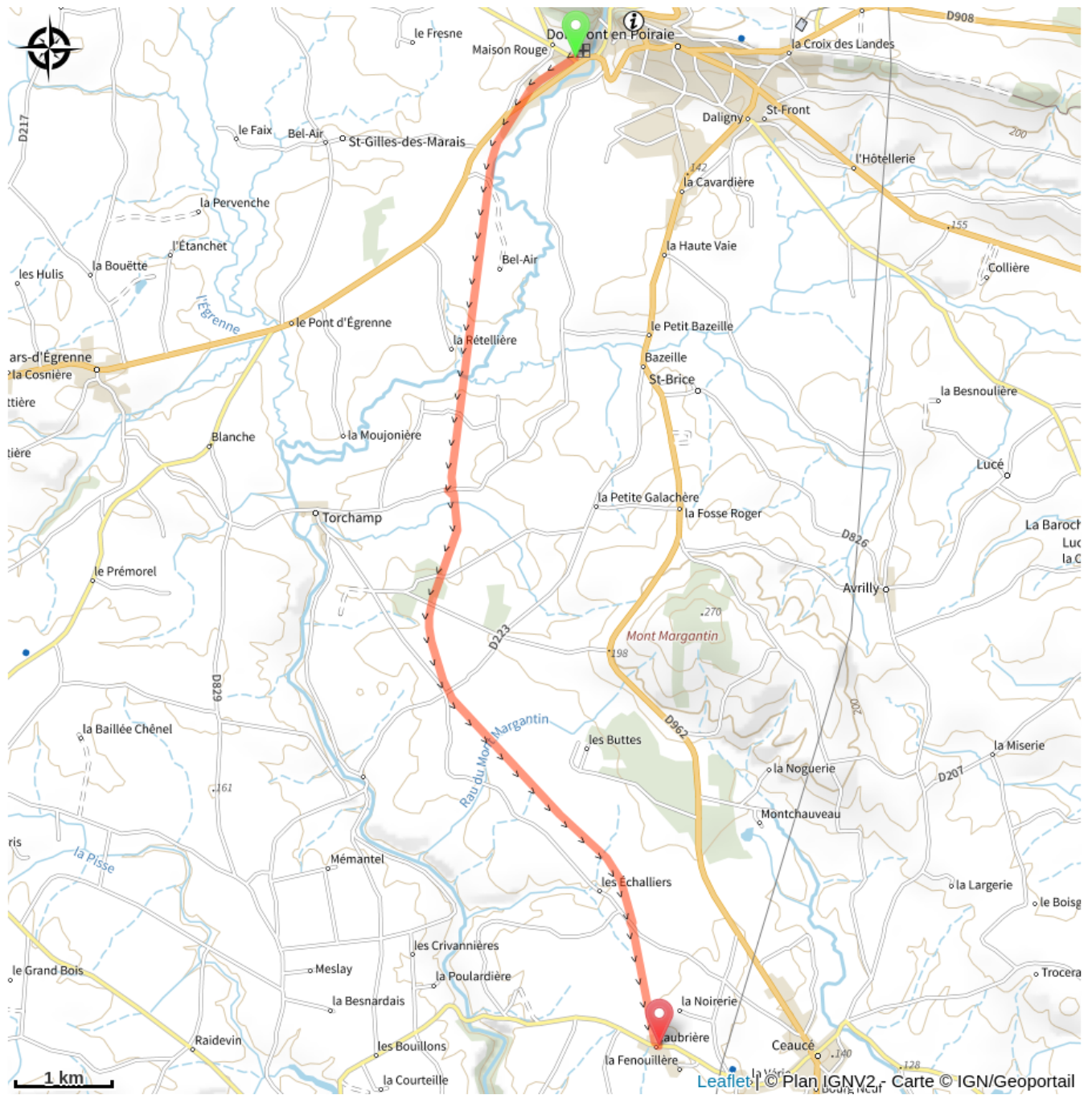
**Balisage** :  Véloroutes et Voies Vertes

## Profil altimétrique



Altitude min 120 m Altitude max 158 m

# Sur votre route...



# Toutes les informations pratiques

## Comment venir ?

### Transports

Ligne n°25 : Flers - Saint Bomer les Forges - Domfront - Lonlay l'Abbaye Cap Orne : 02 33 81 61 95. Vélos admis dans les soutes si la place le permet. À voir avec le transporteur : 02 33 65 61 61

### Parking conseillé

Parking de la voie verte, Domfront-en-Poiraie

## Lieux de renseignement

### Destination Domfront-Bagnoles - Bureau d'Information Touristique de Domfront

12, place de la Roirie, 61700 DOMFRONT  
EN POIRAIE

[tourisme@ot-domfront.com](mailto:tourisme@ot-domfront.com)

Tel : 02 33 38 53 97

<http://www.bagnolesdelorne.com>

