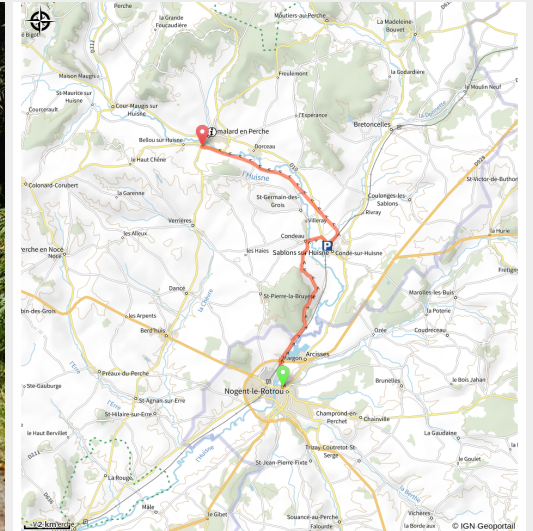


La Véloscénie® : de Nogent-le-Rotrou à Rémalard-en-Perche

CC Cœur du Perche



Voie verte entre Condé-sur-Huisne et Alençon, La Véloscénie (Un Monde à Vélo, La Véloscénie)

Cette étape débute par de petites routes forestières vallonnées. Puis, la voie verte proche de l'Huisne propose une longue section champêtre jusqu'à Rémalard-en-Perche. Autorisez-vous un détour par le joli hameau de Villeray. Ses petites maisons basses, grimpant le long d'une pente sont typique du bâti percheron. L'ancien moulin a conservé sa grande roue à aube et s'est transformé en restaurant.

A Rémalard-en-Perche, le jardin de la Petite Rochelle vous ouvre ses portes d'avril à septembre.

Infos pratiques

Pratique : Vélo

Durée : 1 h 15

Longueur : 17.9 km

Dénivelé positif : 136 m

Difficulté : Intermédiaire


Type : Traversée

Thèmes : Forêt, Histoire et patrimoine, Panorama et paysages

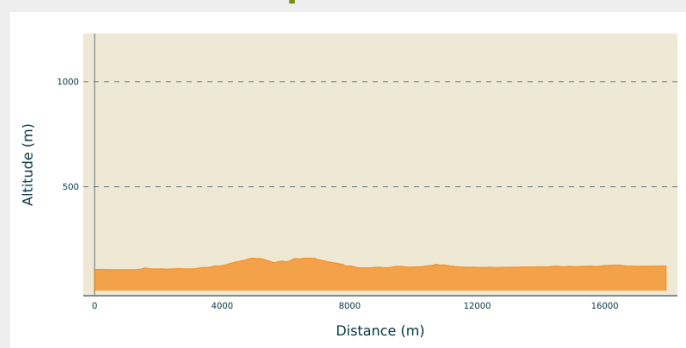
Itinéraire

Départ : Rue Saint-Hilaire, Nogent-le-Rotrou

Arrivée : Rue de Boisard, Rémalard-en-Perche

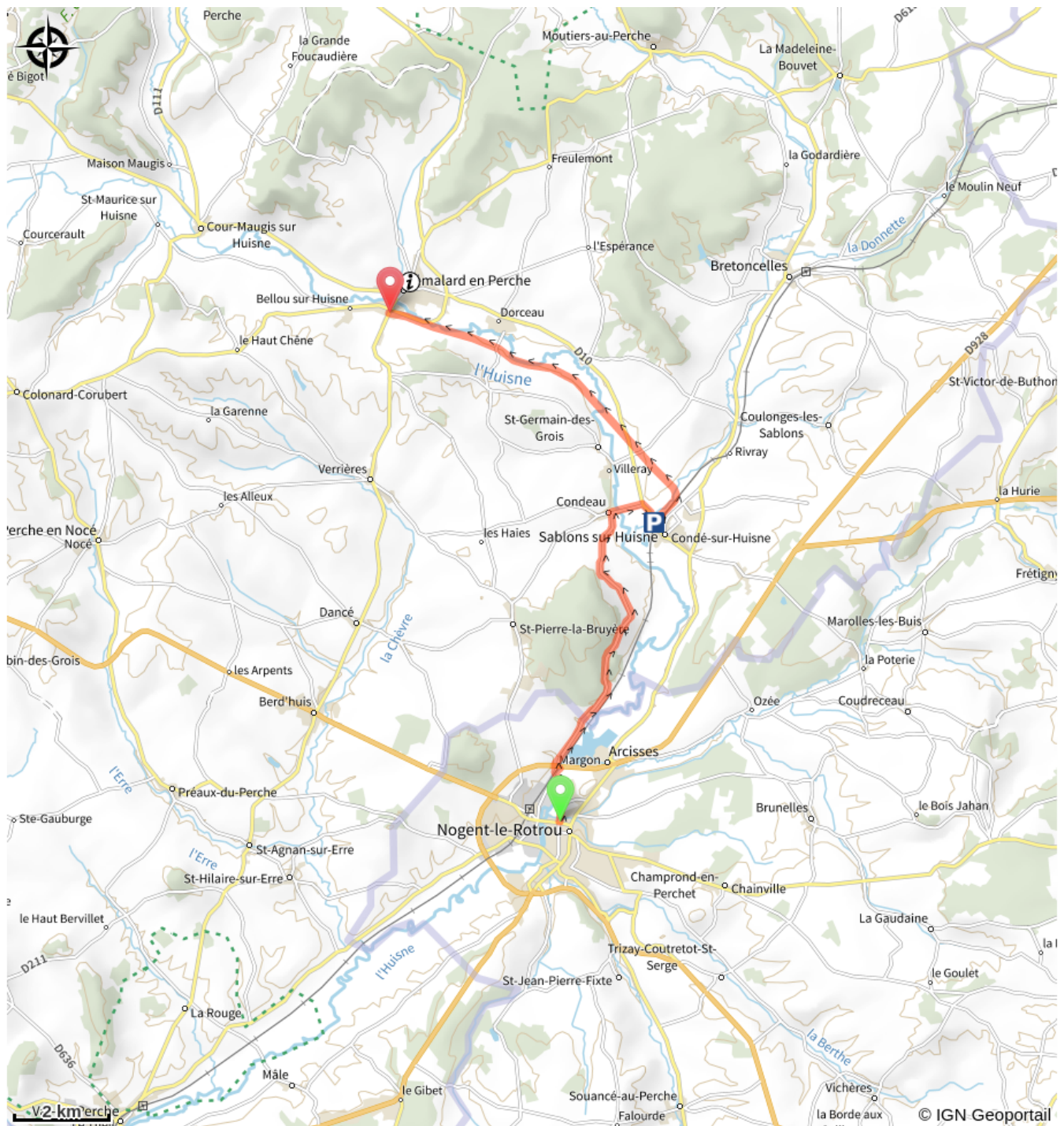
Balisage :  Véloroutes et Voies Vertes

Profil altimétrique



Altitude min 105 m Altitude max 160 m

Sur votre chemin...



Toutes les infos pratiques

Comment venir ?

Parking conseillé

Parking de la voie verte, Nogent-le-Rotrou

Lieux de renseignement

Office de Tourisme Cœur du Perche
22 Rue Marcel Louvel, 61110 REMALARD-
EN-PERCHE

tourisme@coeurduperche.fr

Tel : 0233737194

<http://www.tourisme.coeurduperche.com>

