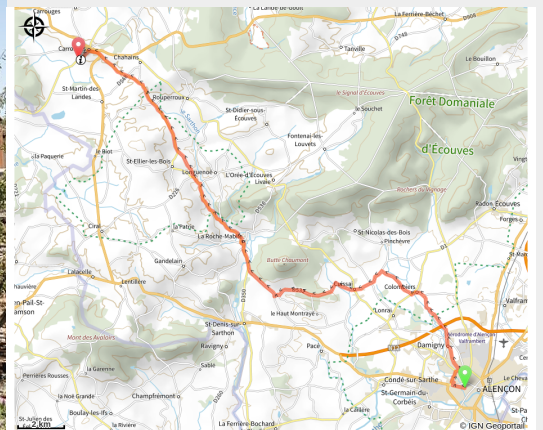


La Véloscénie® : d'Alençon à Carrouges

CU d'Alençon



Château des Ducs, Alençon (Un Monde à Vélo, La Véloscénie)



Sortie d'Alençon, ce sont des petites routes vallonnées qui vous feront musarder jusqu'à Carrouges. Vous aurez l'occasion d'apercevoir la Butte Chaumont.

A Carrouges, découvrez l'architecture et l'histoire de son château datant des XIV^e et XVII^e siècles.

A deux pas, nichée en plein coeur du Parc naturel régional Normandie-Maine, se situe la Maison du Parc avec son espace muséographique, un centre d'accueil et d'information touristique, une boutique de produits locaux.

Infos pratiques

Pratique : Vélo

Durée : 1 h 30

Longueur : 29.1 km

Dénivelé positif : 419 m

Difficulté : Difficile

Type : Traversée

Thèmes : Forêt, Géologie, Panorama et paysages

Itinéraire

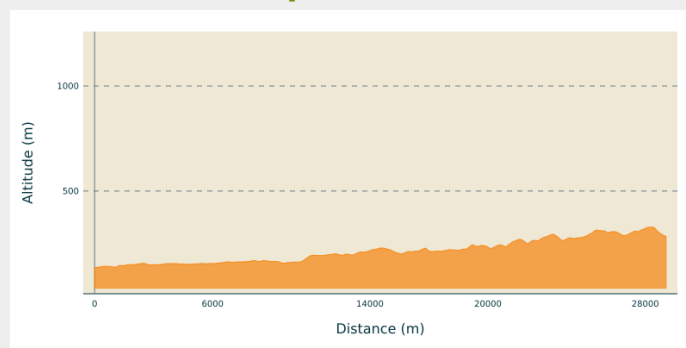
Départ : Place Maréchal Foch, Alençon

Arrivée : Maison du Parc, Carrouges

Balisage :

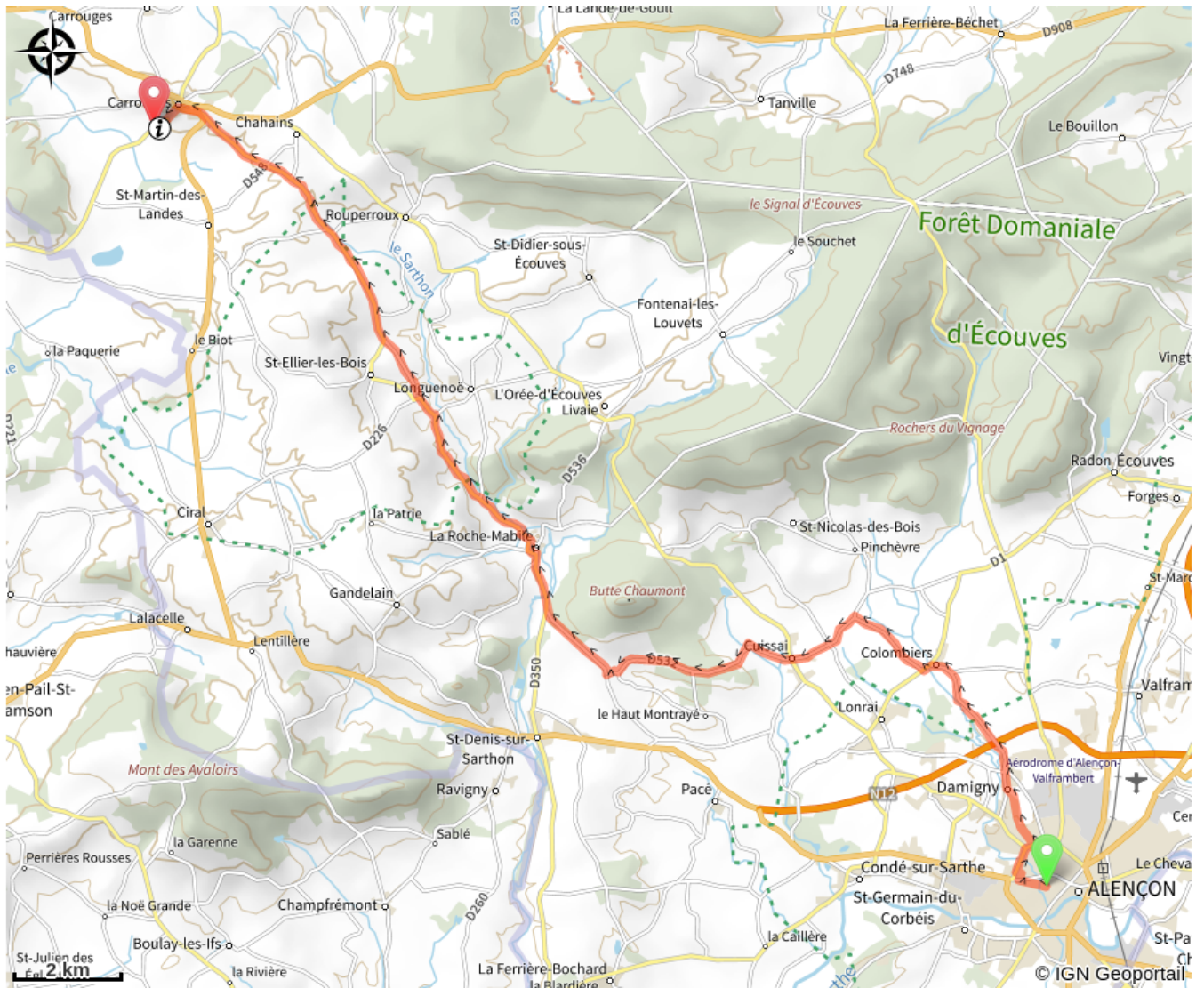
 Véloroutes et Voies Vertes

Profil altimétrique



Altitude min 135 m Altitude max 328 m

Sur votre chemin...



Toutes les infos pratiques

Comment venir ?

Parking conseillé

Parking Place Maréchal Foch, Alençon

i Lieux de renseignement

Maison du Parc et du Géoparc Normandie-Maine

Le Chapitre, 61320 CARROUGES

info@parc-normandie-maine.fr

Tel : 02 33 81 13 33

<http://www.parc-naturel-normandie-maine.fr>

