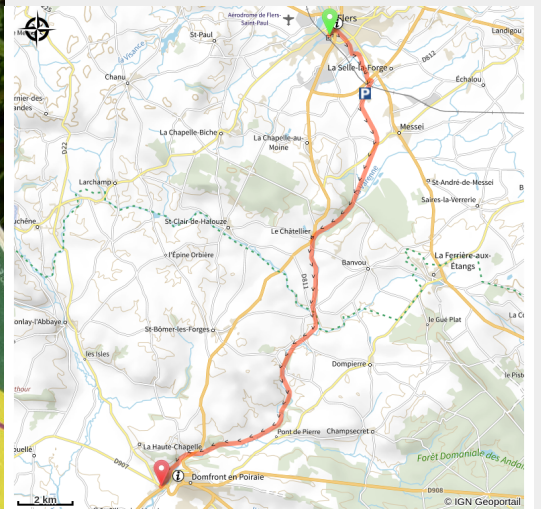


La Vélo Francette® : de Flers à Domfront en Poiraise

CA Flers Agglo



Ferme du Champ Secret, Ome (Tourisme 61)



Après une étape par routes partagées en Suisse Normande, retrouvez la voie verte au lieu-dit Fumeçon à La Selle-la-Forge. Cette étape descend en pente douce, lézardant au fil de la Varenne. Producteurs locaux, patrimoine minier et bocager guidera votre parcours. Au pied de la voie verte, le parc des Forges de Varenne se visite. Classé Monument Historique, c'est un ancien site de production du fer (16e et 19e siècle), utilisant le charbon de bois et l'énergie hydraulique. Continuez ensuite votre chemin vers Domfront-en-Poiraise, ancienne cité médiévale.

Infos pratiques

Pratique : Vélo

Durée : 1 h 30

Longueur : 23.2 km

Dénivelé positif : 157 m

Difficulté : Facile


Type : Traversée

Thèmes : Balade en famille, Histoire et patrimoine

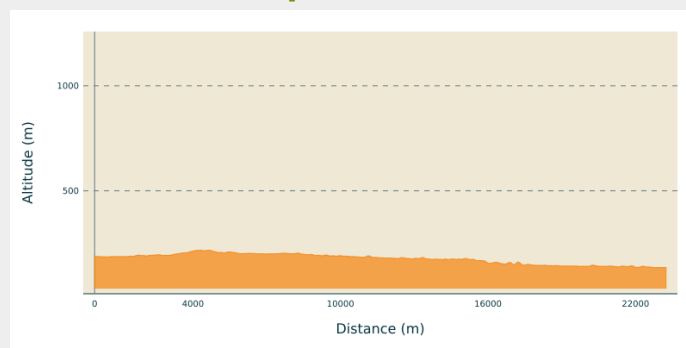
Itinéraire

Départ : Gare de Flers

Arrivée : Parking de la verte, Domfront-en-Poirais

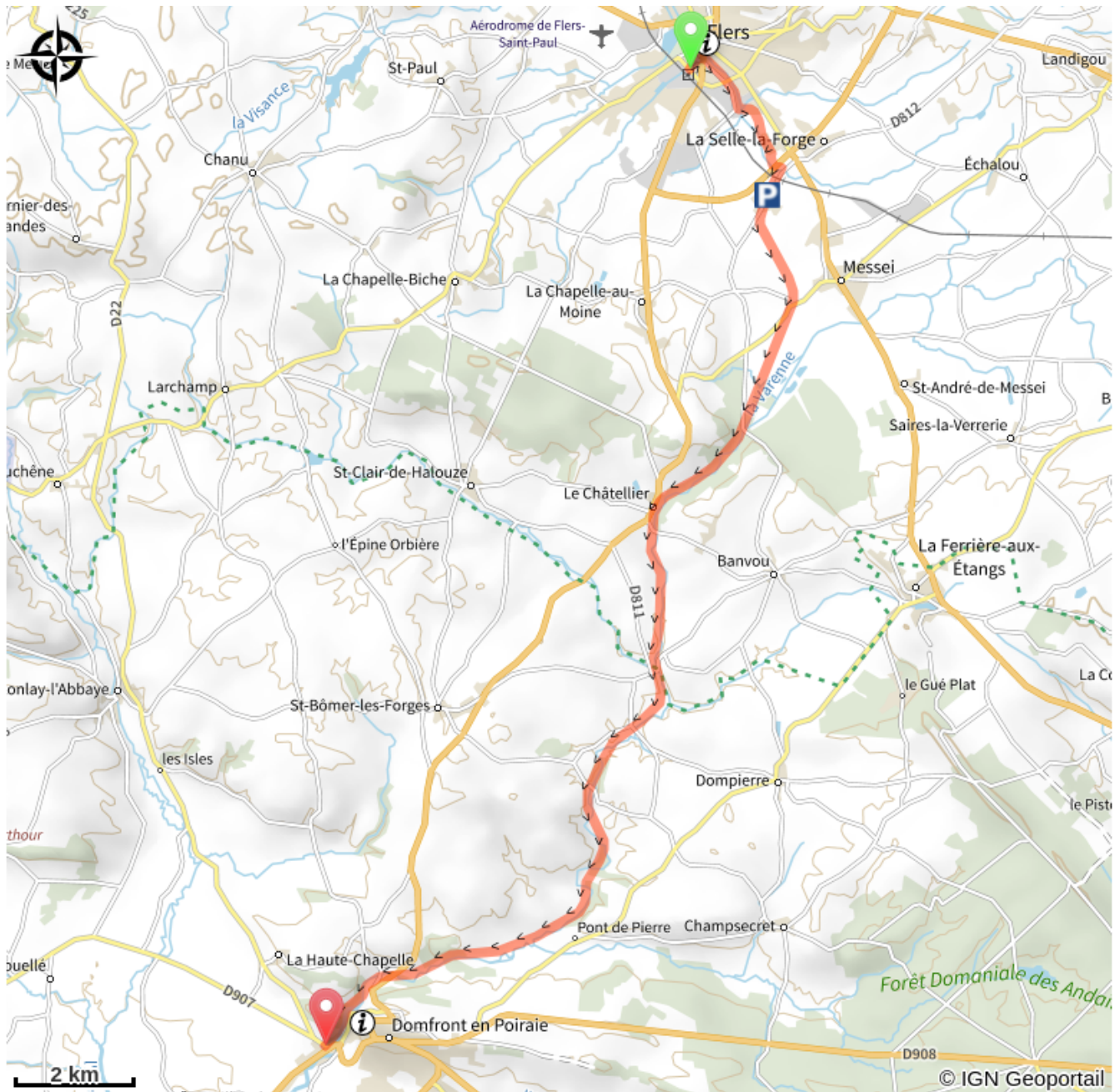
Balisage :  Véloroutes et Voies Vertes

Profil altimétrique



Altitude min 134 m Altitude max 217 m

Sur votre chemin...



Toutes les infos pratiques

Comment venir ?

Parking conseillé

Parking de la gare, Flers

i Lieux de renseignement

Office de Tourisme des Montagnes de Normandie - Bureau d'Information Touristique de Flers
4 place du Docteur Vayssières, 61100 FLERS

accueil@flerstourisme.fr

Tel : 02 33 65 06 75

<http://www.flerstourisme.fr>



Office de Tourisme du Pays de Domfront

12, place de la Roirie, 61700 DOMFRONT EN POIRAIE

info@ot-domfront.com

Tel : 02 33 38 53 97

<http://www.ot-domfront.com/>

