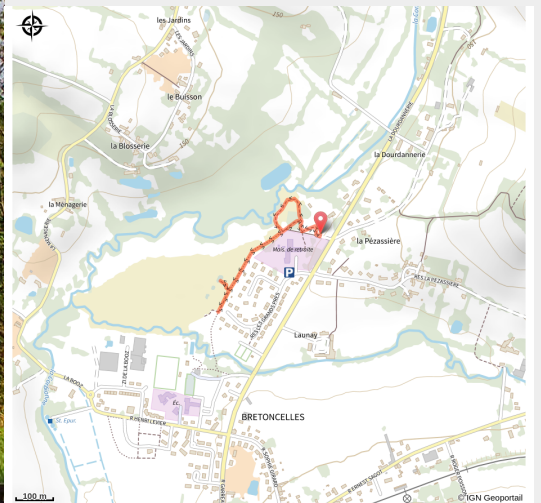


# Sentier des Vallées et marais de Bretoncelles

CC Cœur du Perche



Sentier des Vallées et marais de Bretoncelles (JE Rubio)



## **Partez à la découverte des Grands Près !**

*Situé le long des cours d'eau de la Donette et de la Corbionne et en bordure du bourg, le site est composé d'une mosaïque de milieux humides : prairies, bois marécageux et mare. Un parcours de découverte à vocation pédagogique, accessible à tout public permet de parcourir au fil de l'eau ce coin de nature préservée et de découvrir le verger et le rucher conservatoires.*

**Attention : en raison de risque de chute d'arbres, une partie du sentier est temporairement fermée au public dans l'attente des travaux de sécurisation.**

## **Infos pratiques**

Pratique : Pédestre

Longueur : 1.2 km

Dénivelé positif : 6 m

Difficulté : Facile


Type : Boucle

Thèmes : Espace Naturel Sensible

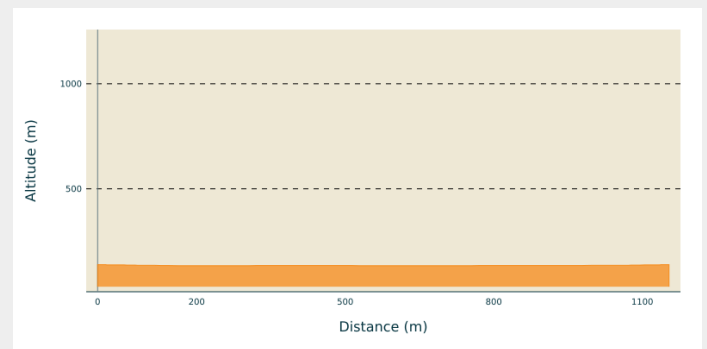
# Itinéraire

**Départ** : Bretoncelles

**Balisage** :

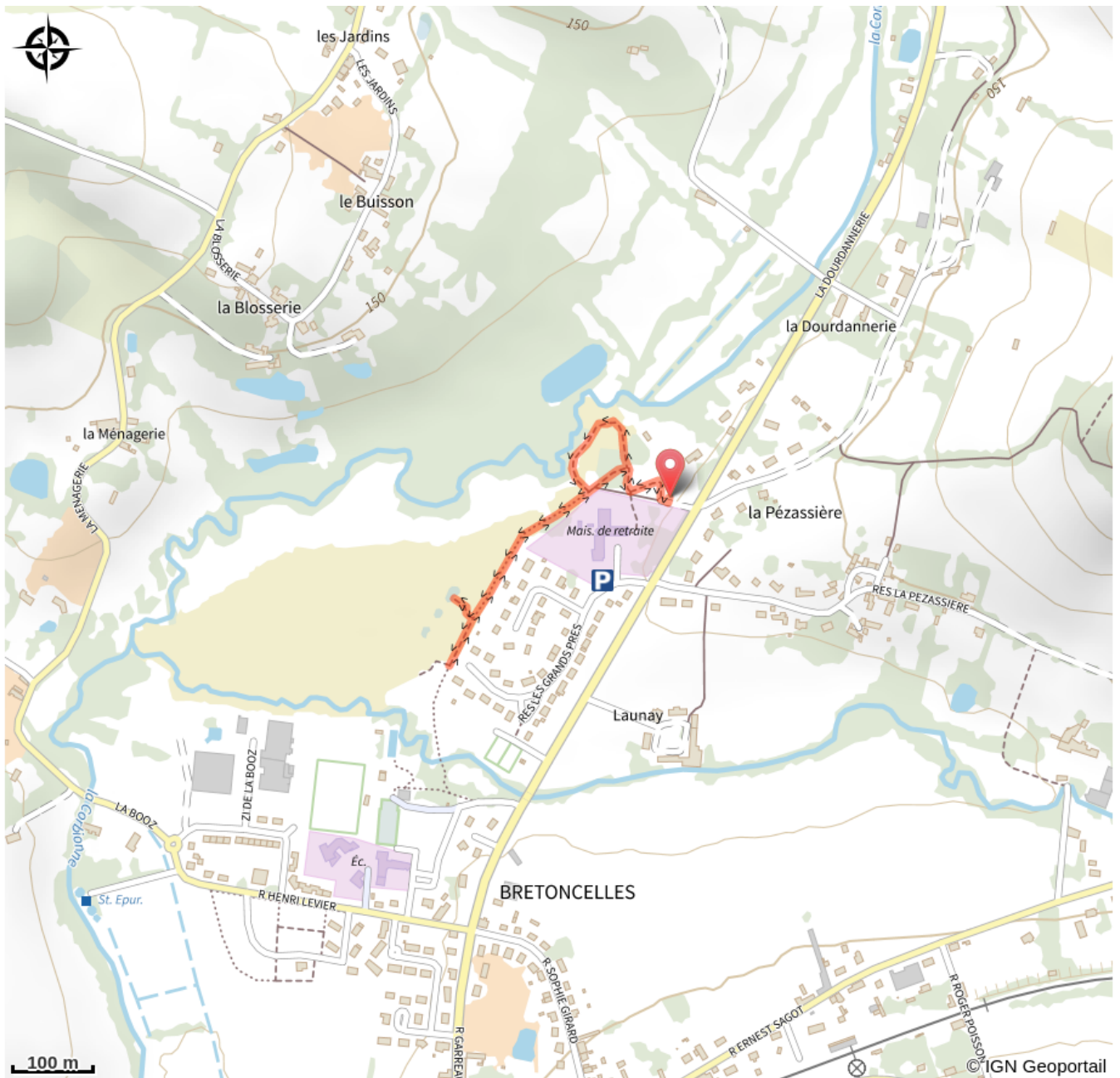
 Espace Naturel Sensible

## Profil altimétrique



Altitude min 134 m Altitude max 139 m

# Sur votre chemin...



# Toutes les infos pratiques

## Comment venir ?

Parking conseillé

Accès parking maison de retraite ou parking de la Croix des Chênes.

## Lieux de renseignement

### Conseil départemental de l'Orne

27 boulevard de Strasbourg, 61000

ALENCON

[pat.ens@orne.fr](mailto:pat.ens@orne.fr)

<https://www.orne.fr>

