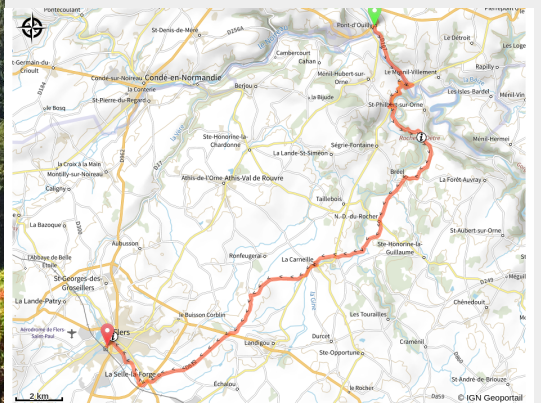


La Vélo Francette® : de Pont d'Ouillely à Flers par la Roche d'Oëtre

CA Flers Agglo



La Roche d'Oëtre en Suisse Normande, Orme (Jean-Eric Rubio)



*Cette étape sportive en Suisse Normande mérite l'effort pour atteindre La Roche d'Oëtre !
Du haut de ses 118 mètres, ce rocher surplombant la vallée offre un panorama sur les gorges boisées de la Rouvre, un lieu classé Espace Naturel Sensible, au coeur de la plus ancienne montagne d'Europe : le massif Armoricaïn.
Reprenez la route et prenez le temps de découvrir le charme du petit village de la Carneille qui a conservé un bel ensemble architectural, avec des maisons des 17e et 18e siècles, ses ruelles, sa halle au beurre et son église campanile.
Par de petites routes tranquilles, rejoignez Flers et son château.*

Infos pratiques

Pratique : Vélo

Durée : 2 h 15

Longueur : 31.1 km

Dénivelé positif : 473 m

Difficulté : Difficile


Type : Traversée

Thèmes : Espace Naturel Sensible, Panorama et paysages

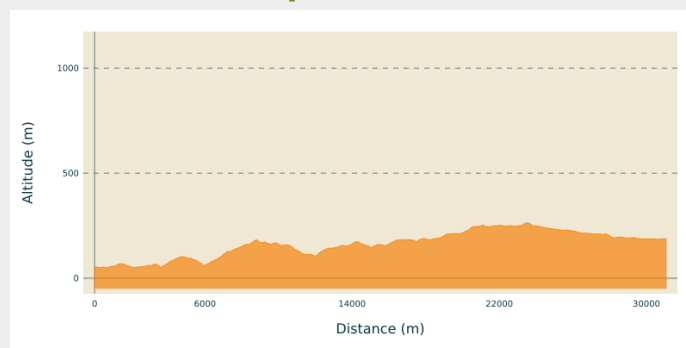
Itinéraire

Départ : Le Bourg, Pont d'Ouilly

Arrivée : Gare SNCF, Flers

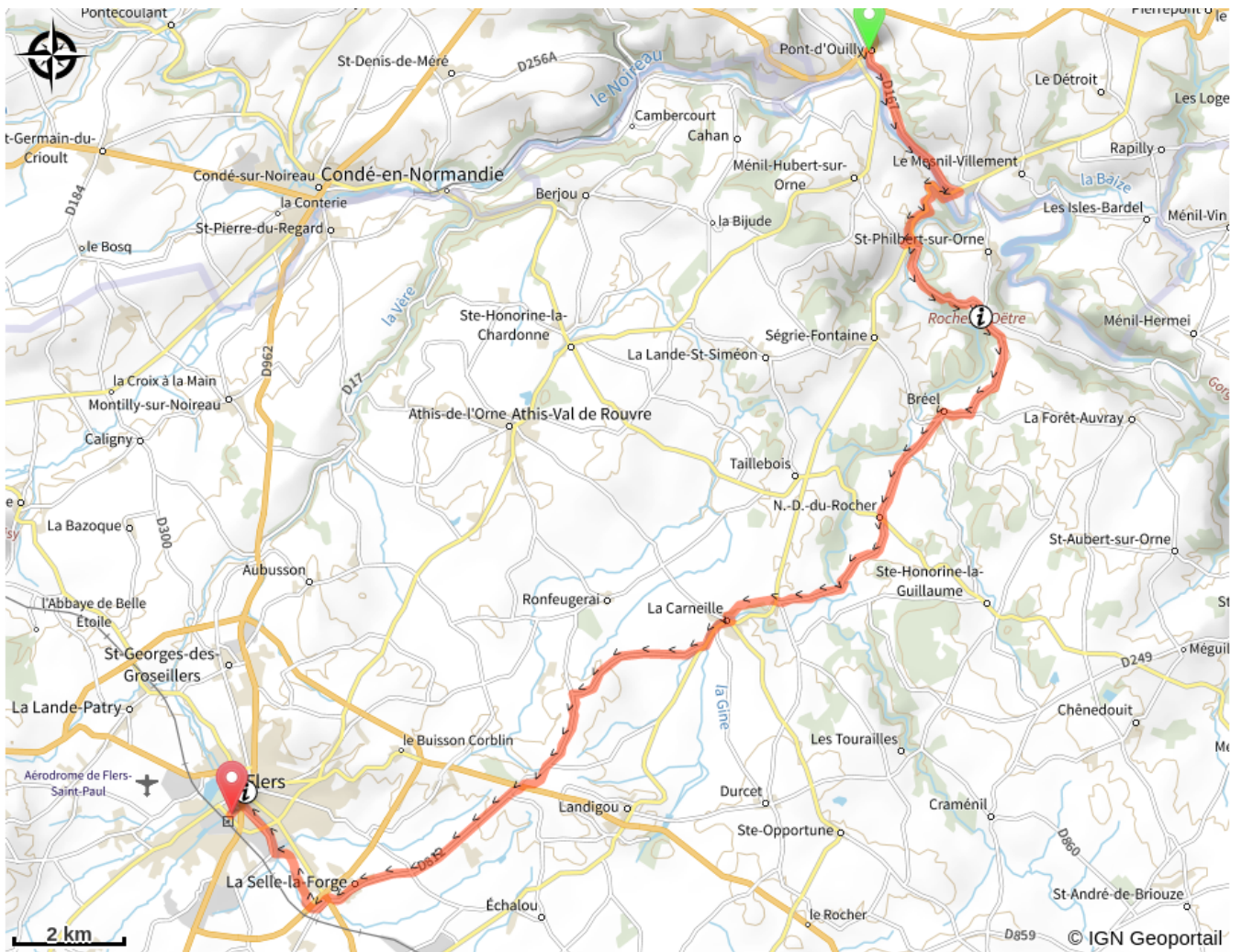
Balisage :  Véloroutes et Voies Vertes

Profil altimétrique



Altitude min 50 m Altitude max 264 m

Sur votre chemin...



Toutes les infos pratiques

Comment venir ?

Transports

Ligne n°25 : Flers - Saint Bomer les Forges - Domfront - Lonlay l'Abbaye
Cap Orne : 02 33 81 61 95. Vélos admis dans les soutes si la place le permet. À voir
avec le transporteur : 02 33 65 61 61

Lieux de renseignement

**Office de Tourisme des Montagnes
de Normandie - Bureau
d'Information Touristique de Flers**
4 place du Docteur Vayssières, 61100
FLERS

accueil@flerstourisme.fr
Tel : 02 33 65 06 75
<http://www.flerstourisme.fr>



**Office de Tourisme des Montagnes
de Normandie - Bureau
d'Information Touristique de La
Roche d'Oëtre**

Site de La Roche d'Oëtre, 61430 SAINT-
PHILBERT-SUR-ORNE

roche-doetre@flers-agglo.fr
Tel : 02 31 59 13 13
<http://www.flerstourisme.fr>

