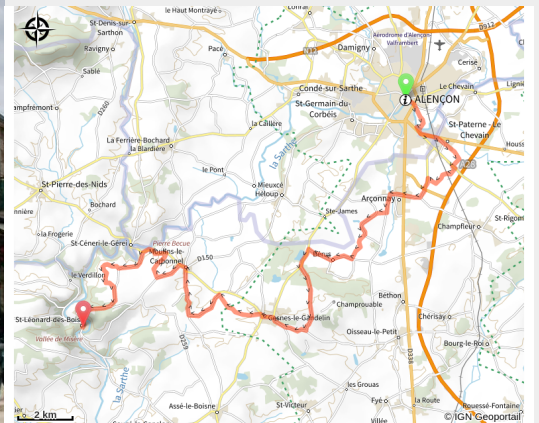


La Vélobuissonnière® : d'Alençon à Saumur

CU d'Alençon



Auberge des Sœurs Moisy, Saint-Céneri-le-Gérei, Orne (Jean-Eric Rubio)



Infos pratiques

Pratique : Vélo

Durée : 2 h 15

Longueur : 33.2 km

Dénivelé positif : 376 m

Difficulté : Difficile

Type : Traversée

Thèmes : Panorama et paysages,
Petites Cités de Caractère®

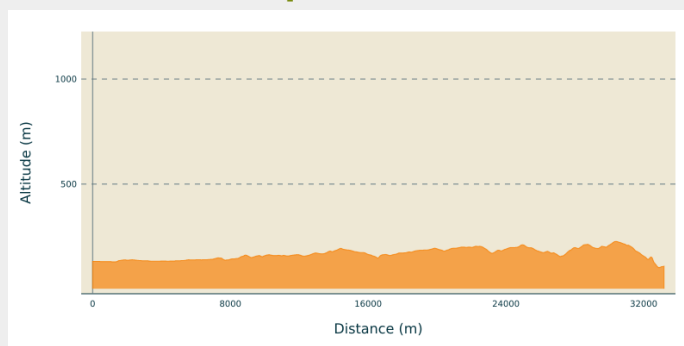
Itinéraire

Départ : Alençon, Office de Tourisme

Arrivée : Saint-Léonard-des-Bois

Balisage :  Véloroutes et Voies Vertes

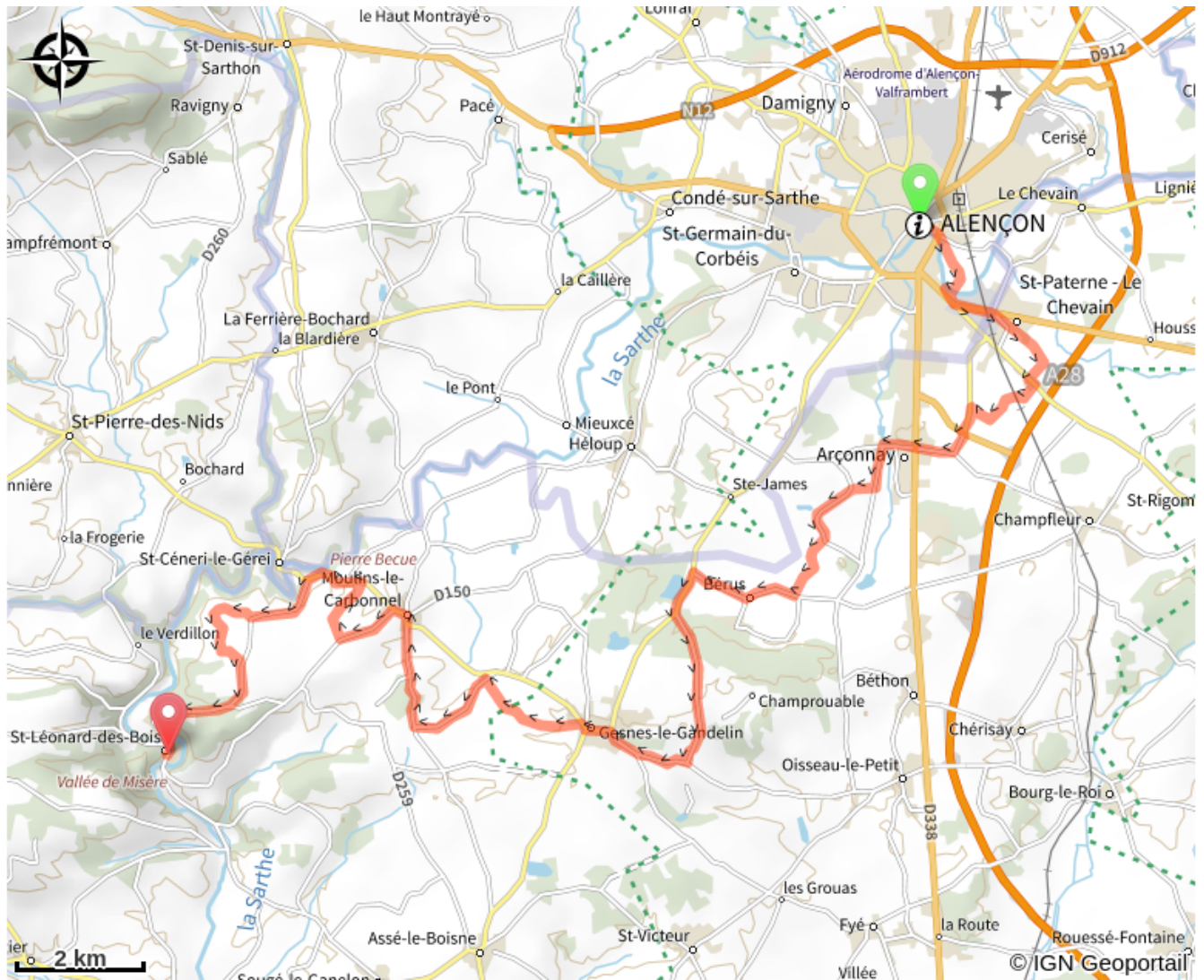
Profil altimétrique



Altitude min 102 m Altitude max 227 m

La Vélobuissonnière® vous offre itinéraire de 250 km de pistes cyclables, voies vertes et petites routes balisées. Au départ d'Alençon pour rejoindre Saumur, culture et loisirs pour petits et grands deviennent les maîtres mots de votre voyage sur la Vélobuissonnière®. L'occasion est belle d'en apprendre un peu plus sur Alençon, ville d'excellence renommée pour sa dentelle, sur le village d'artistes de Saint-Cénéri-le-Gérei, sur les ateliers de faïence de Malicorne, la meunerie à Fillé et Longué-Jumelles ou l'étonnante apothicaire de Baugé. Vous pédalerez dans les vallons des Alpes Mancelles, au pied des murailles du Mans, sur les rives de Loire. Un voyage offrant de nombreuses dégustations épicuriennes bien méritées à partager en terrasse. Enfin, adonnez-vous aux activités : pause canoë sur la Sarthe, accrobranche, surf électrique, wakeboard, parcs animaliers Un voyage ressourçant dans la campagne de l'Ouest de la France, pour en prendre plein les yeux !

Sur votre chemin...



Toutes les infos pratiques

Comment venir ?

Parking conseillé

Parking de la gare, Alençon

Lieux de renseignement

**Office de Tourisme de la
Communauté Urbaine d'Alençon**

Maison d'Ozé, 61000 ALENCON

contact@visitalencon.com

Tel : 02 33 80 66 33

<https://www.visitalencon.com/>

