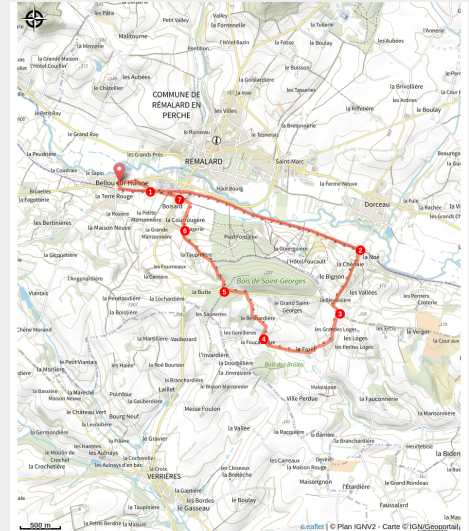


Autour du bois de Saint Georges - Randonnée à pied dans le Perche

CC Cœur du Perche



Vue sur la campagne du Perche (J. Alix - Tourisme 61)



Profitez de cette promenade agréable et accessible au départ de Bellou-sur-Huisne, en empruntant la voie verte Alençon-Condé. Admirez les points de vue sur campagne environnante !

Infos pratiques

Pratique : Pédestre

Durée : 2 h 15

Longueur : 9.1 km

Dénivelé positif : 132 m

Difficulté : Facile

Type : Boucle

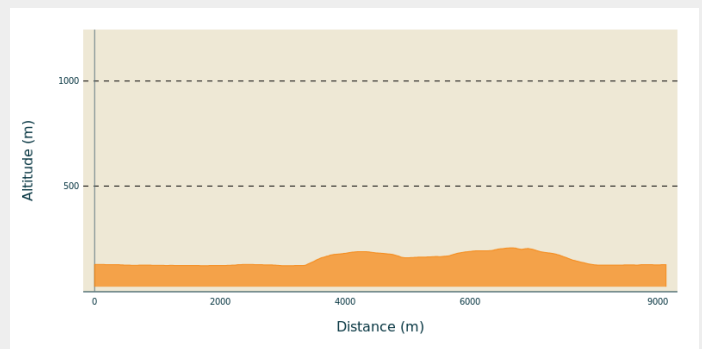
Thèmes : Histoire et patrimoine, Panorama et paysages

Itinéraire

Départ : Rue de l'Huisne, Bellou-sur-Huisne (Rémalard-en-Perche)

Balisage : — PR

Profil altimétrique

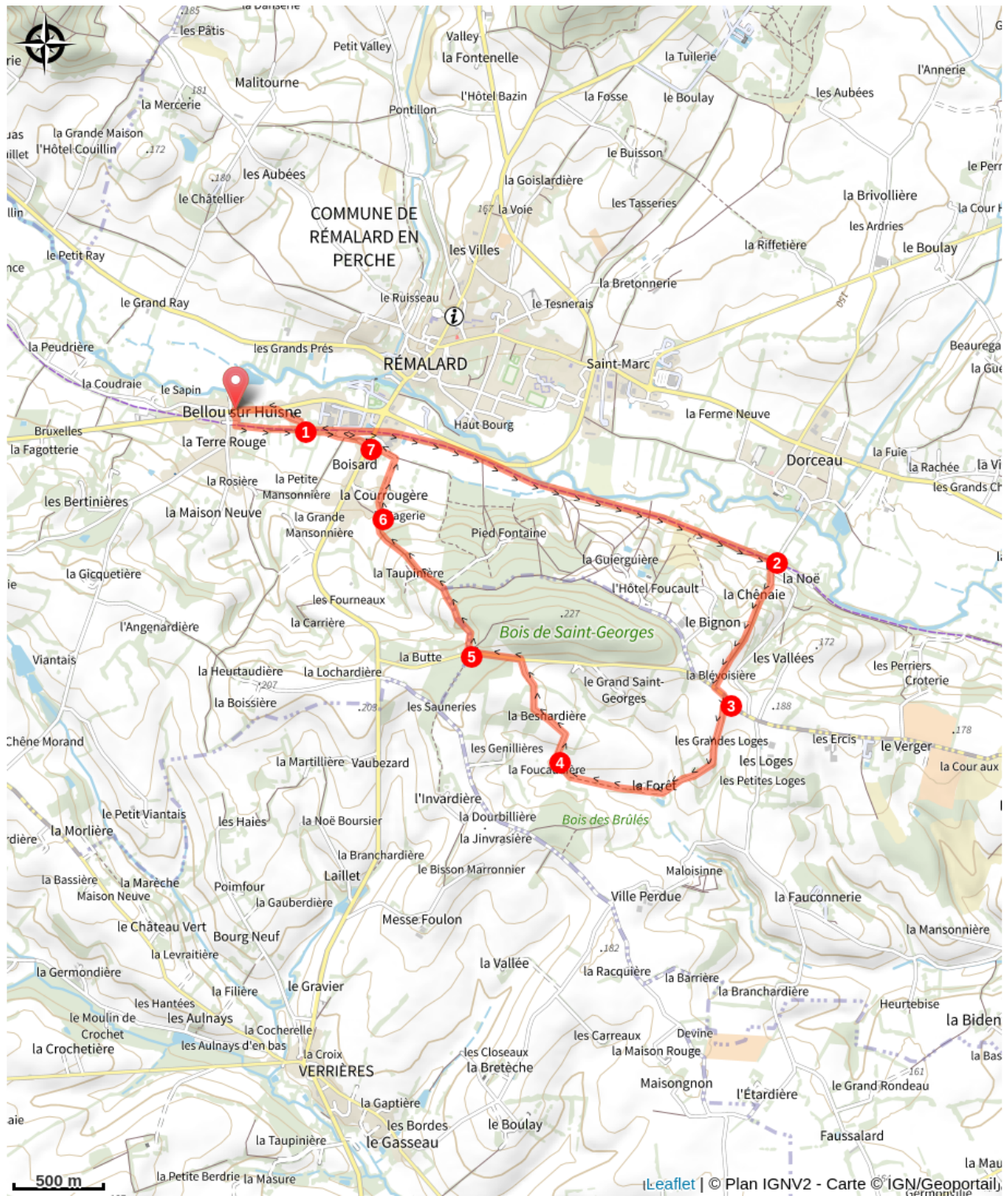


Altitude min 121 m Altitude max 206 m

Depuis la rue de l'Huisne, emprunter le petit chemin derrière l'église Saint-Paterne (Toilettes publiques à proximité). Il amène sur la voie verte Condé/Alençon.

1. Emprunter cette dernière à gauche et poursuivre tout droit pendant près de 2, 5 km. Vous marchez ici sur une ancienne voie ferrée qui vous mène justement vers deux anciennes gare : d'abord celle de Bellou-sur-Huisne (aujourd'hui reconvertie en restaurant "En gare"), puis celle de Dorceau. Avant de poursuivre votre circuit, vous pourrez, à loisir, vous détendre au bord de l'Huisne (aire aménagée de pique-nique).
2. Prendre à droite. Monter le chemin en pente forte de la Chênaye qui va rejoindre la D 622, La suivre sur 100 m.
3. Puis tourner à droite vers le Petit Saint-Georges. Arrivé à la Forêt, traverser une cour commune. Continuer tout droit par un chemin creux débouchant à la Foucaudière.
4. Remonter par la droite. Passer la Besnardière et rejoindre la D 622. La suivre à gauche sur 300 m jusqu'à la Butte. À cet endroit, le duc Guillaume le Conquérant aurait fait édifier l'une des quatre tours en bois (cavaliers) destinées à surveiller la place forte de Rémalard qu'il assiégeait en 1077. Subsiste une motte castrale bien conservée, cernée d'un fossé circulaire en eau.
5. Quitter la D 622 pour suivre, à droite, le chemin de la Taupinière, en lisière du bois de Saint-Georges (ainsi dénommé en souvenir de la chapelle Saint-Georges des Bois élevée sur la paroisse de Saint-Germain-des-Grois).
6. Peu avant la Sagerie, bifurquer à droite et gagner la Courrougère. Retour au point de départ par un chemin en herbe qui, après un virage à angle droit, coupe la D 11.
7. À la Cour de Baizard, prendre, en face, le chemin des Sablons rejoignant la voie verte que l'on suit à gauche. Puis revenir au point de départ par le même chemin qu'à l'aller.

Sur votre chemin...



Toutes les infos pratiques

Comment venir ?

Parking conseillé

Parking de l'église, rue de l'Huisne, Bellou-sur-Huisne

i Lieux de renseignement

Maison du Parc naturel régional du Perche

Maison du Parc, Nocé-Courboyer, 61340
PERCHE-EN-NOCE

info.tourisme@parc-naturel-perche.fr

Tel : 02 33 25 70 10

<http://www.parc-naturel-perche.fr>



Office de Tourisme Cœur du Perche

22 Rue Marcel Louvel, 61110 REMALARD-
EN-PERCHE

tourisme@coeurduperche.fr

Tel : 0233737194

<http://www.tourisme.coeurduperche.com>

