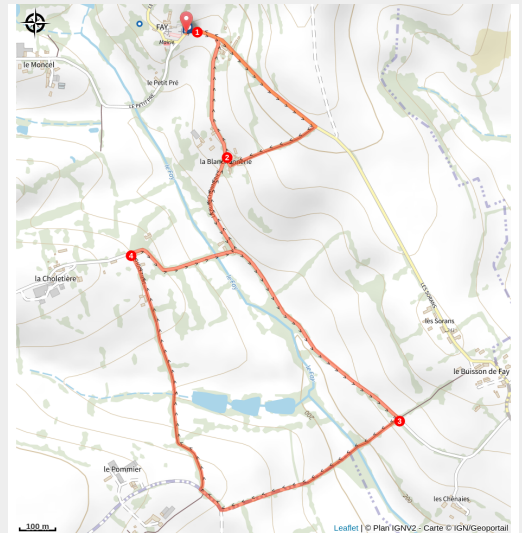


Le Moulin de Raudou - Randonnée à pied en Pays d'Ouche

CC des Pays de L'Aigle



Eglise de Fay, Pays d'Ouche (CDC des Pays de L'Aigle)



Fay vient du mot FAGETUM qui signifie le Hêtre. Ce petit village présente l'une des plus belle église du canton, cachée au cœur des collines.

Infos pratiques

Pratique : Pédestre

Longueur : 4.3 km

Dénivelé positif : 117 m

Difficulté : Facile

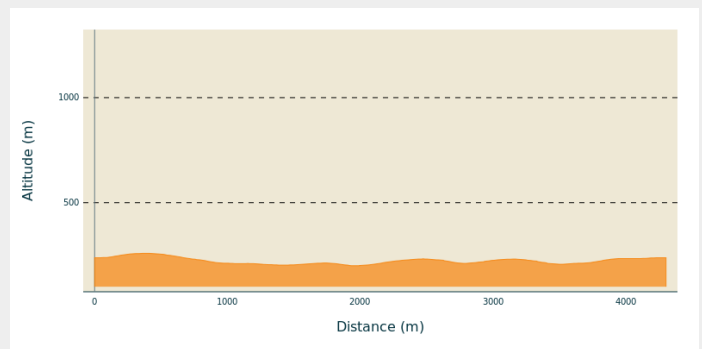
Thèmes : Panorama et paysages

Itinéraire

Départ : Eglise, Fay

Balisage : — PR

Profil altimétrique

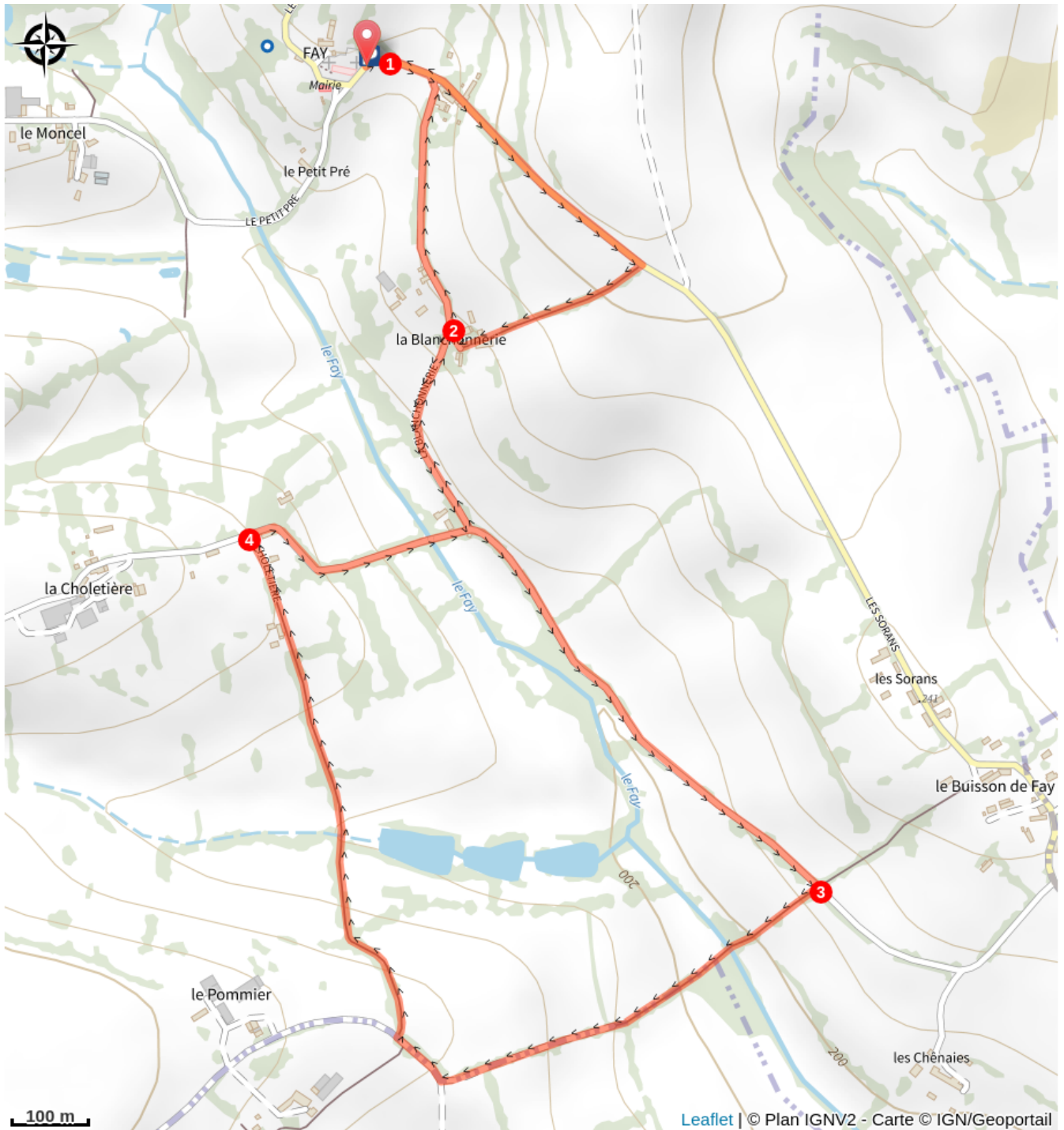


Altitude min 200 m Altitude max 259 m

Départ de l'église de Fay.

1. Dos à l'église, suivre la petite route vers la gauche, qui monte vers « La Croix Chartel ». Au niveau de la croix, descendre à droite, un chemin de terre vers le lieu-dit « La Blanchonnière ».
2. Au croisement des chemins, prendre à gauche jusqu'au « Moulin de Raudou », puis s'engager sur la petite route qui part légèrement sur la gauche en direction du « Buisson de Fay ».
3. Sur cette route, prendre le premier chemin à droite, puis tourner à droite à mi-montée vers les étangs.
4. Au lieu-dit « La Choletière », descendre à droite vers « Le Moulin de Raudou », puis bifurquer à gauche deux fois pour retrouver le bourg de Fay.

Sur votre chemin...



Toutes les infos pratiques

⚠ Recommandations

Parcours humide, se chausser en conséquence.

Comment venir ?

Parking conseillé

Parking de l'église, Fay

i Lieux de renseignement

Office de Tourisme des Pays de L'Aigle

Place Fulbert de Beina, 61302 L'AIGLE

officedetourisme@paysdelaigle.fr

Tel : 02 33 24 12 40

<http://www.paysdelaigle.fr>

