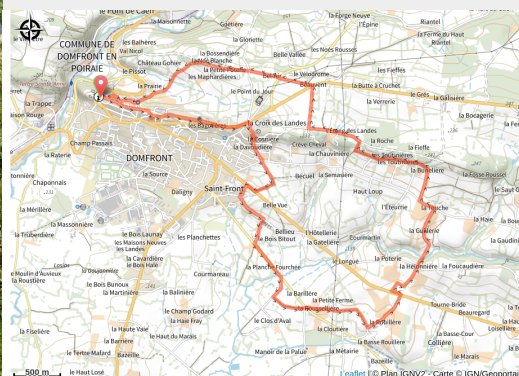


53 Boucle Est Domfront - Marche Nordique

CC Domfront Tinchebray Interco



Vue sur la cité médiévale de Domfront-en-Poiraise (Instapades Studio - La Vélo Francette)



Partez à la découverte de la cité médiévale de Domfront grâce à ce circuit de Marche Nordique !

La suite du parcours vous conduira dans le bocage avec un passage au Manoir de la Rimbert, un lieu chargé d'histoires et d'anecdotes.

Pour connaître le statut d'ouverture des circuits, consultez le site [On Piste](#).

Infos pratiques

Pratique : Marche Nordique

Longueur : 13.0 km

Dénivelé positif : 199 m


Difficulté : Facile

Type : Boucle

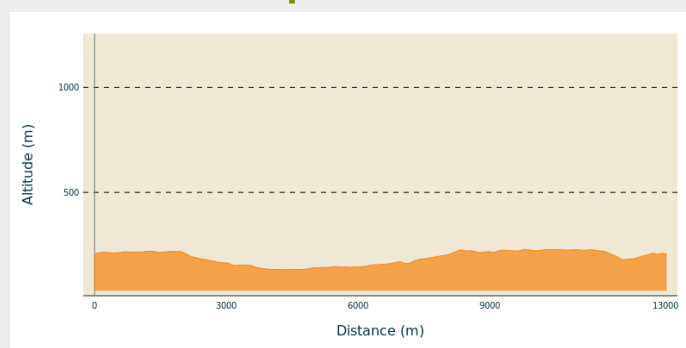
Thèmes : Histoire et patrimoine

Itinéraire

Départ : Office de Tourisme du Pays de Domfront, Domfront-en-Poiraie

Balisage :  Marche Nordique

Profil altimétrique



Altitude min 132 m Altitude max 229 m

Sur votre chemin...



Toutes les infos pratiques

Recommandations

Suivre le balisage de la Station On Piste Bagnoles Domfront®, circuit n°52.
Pensez à bien vous vêtir en fonction des saisons (tiques, chasse etc...) et pensez à ramasser vos déchets.

Comment venir ?

Parking conseillé

Place de la Roirie, Domfront-en-Poiraie

Lieux de renseignement

Office de Tourisme du Pays de Domfront

12, place de la Roirie, 61700 DOMFRONT EN POIRAIE

info@ot-domfront.com

Tel : 02 33 38 53 97

<http://www.ot-domfront.com/>

