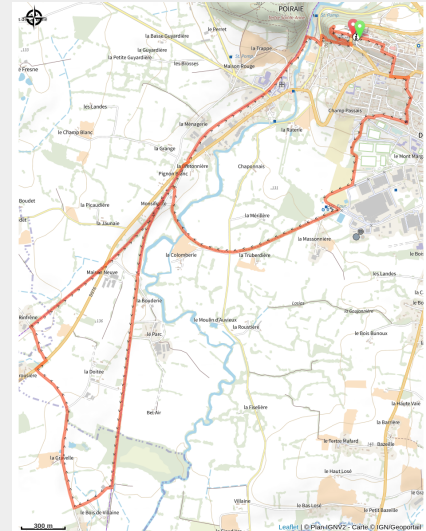


52 Boucle Sud Domfront - Marche Nordique

CC Domfront Tinchebray Interco



Vue sur Domfront-en-Poiraie (D. Commenchal)



Au départ de l'Office de Tourisme de Domfront, profitez de ce parcours de Marche Nordique pour découvrir les incontournables de la ville !

Sur les hauteurs de Domfront, se dévoile la cité médiévale et le château. En fin de parcours, vous traverserez le quartier des tanneries et la périlleuse remontée par les cents marches.

Pour connaître le statut d'ouverture des circuits, consultez le site [On Piste](#).

Infos pratiques

Pratique : Marche Nordique

Longueur : 11.4 km

Dénivelé positif : 137 m


Difficulté : Facile

Type : Boucle

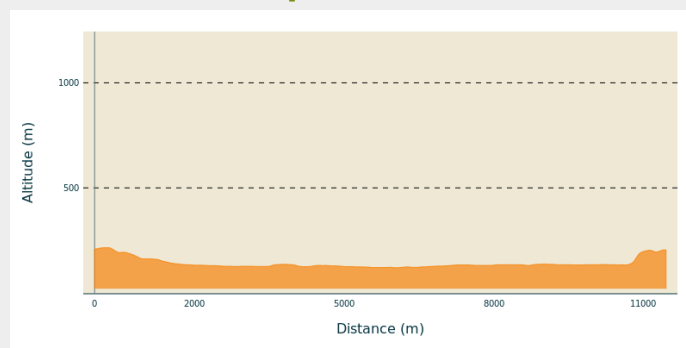
Thèmes : Histoire et patrimoine

Itinéraire

Départ : Office de Tourisme du Pays Domfront, Domfront-en-Poiraie

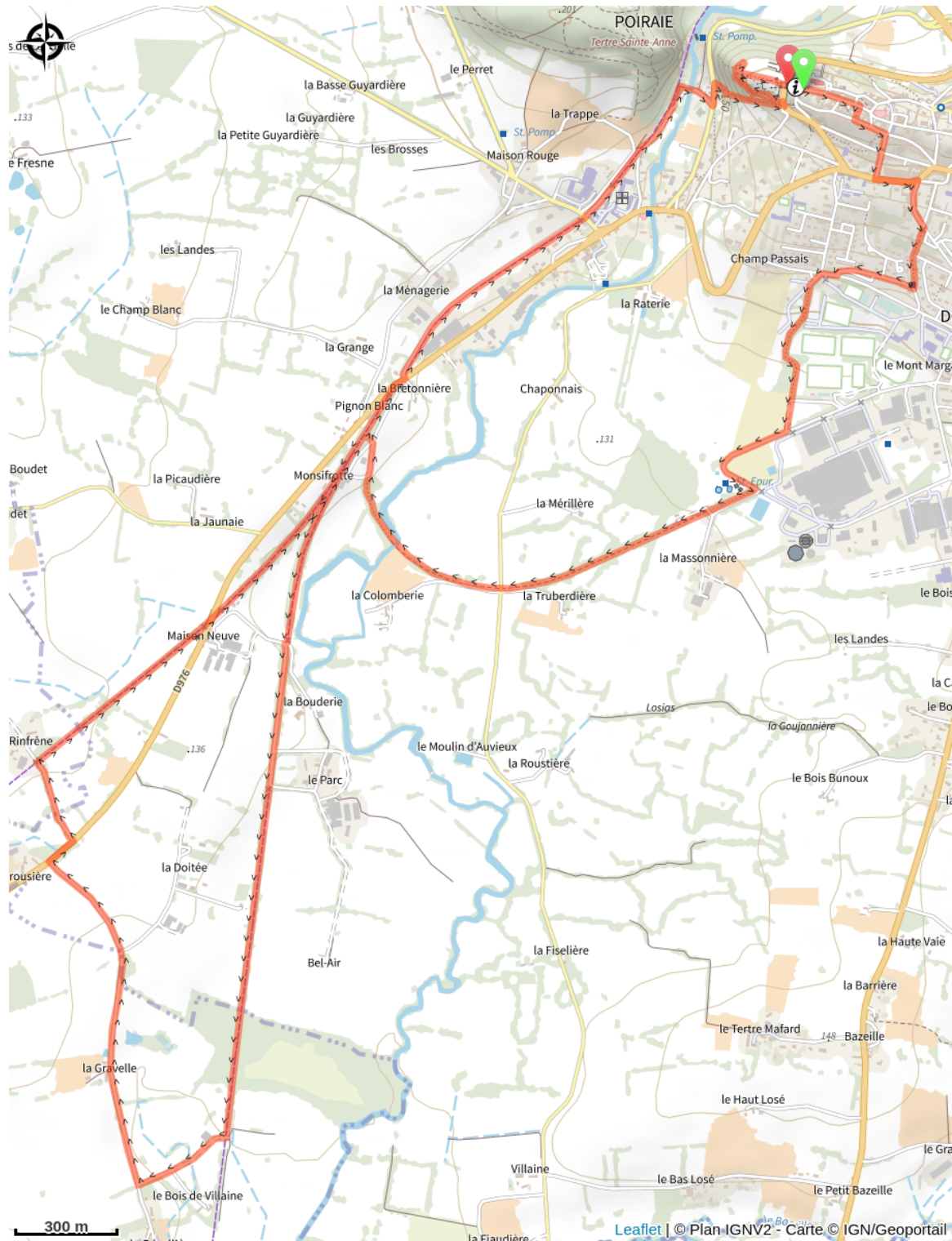
Balisage :  Marche Nordique

Profil altimétrique



Altitude min 120 m Altitude max 215 m

Sur votre chemin...



Toutes les infos pratiques

Recommandations

Suivre le balisage de la Station On Piste® circuit n°52.
Pensez à bien vous vêtir en fonction des saisons (tiques, chasse etc...) et pensez à ramasser vos déchets.

Comment venir ?

Parking conseillé

Place de la Roirie, Domfront-en-Poiraie

Lieux de renseignement

Office de Tourisme du Pays de Domfront

12, place de la Roirie, 61700 DOMFRONT EN POIRAIE

info@ot-domfront.com

Tel : 02 33 38 53 97

<http://www.ot-domfront.com/>

