

# 51 En passant par la Varenne - Marche Nordique

CC Domfront Tinchebray Interco



La Varenne, Domfront (P. PEIGNEY - Tourisme 61)



*Ce parcours de Marche Nordique vous fera découvrir le centre de la cité médiévale de Domfront et ses alentours !*

Des vestiges du château, à l'église Saint-Julien, vous découvrirez les différentes facettes de la cité médiévale de Domfront-en-Poiraié. En descendant vers la voie verte, admirez le point de vue sur la ville. Le pont de Caen et la Varenne offrent un cadre bucolique, avant d'attaquer l'ascension de la cité médiévale.

Pour connaître le statut d'ouverture des circuits, consultez le site [On Piste](#).

## Infos pratiques

Pratique : Marche Nordique

Longueur : 8.3 km

Dénivelé positif : 163 m


Difficulté : Intermédiaire

Type : Boucle

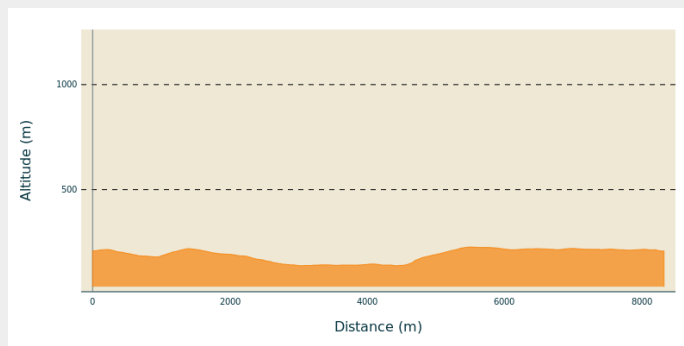
Thèmes : Histoire et patrimoine

# Itinéraire

**Départ** : Office de Tourisme du Pays de Domfront, Domfront-en-Poiraie

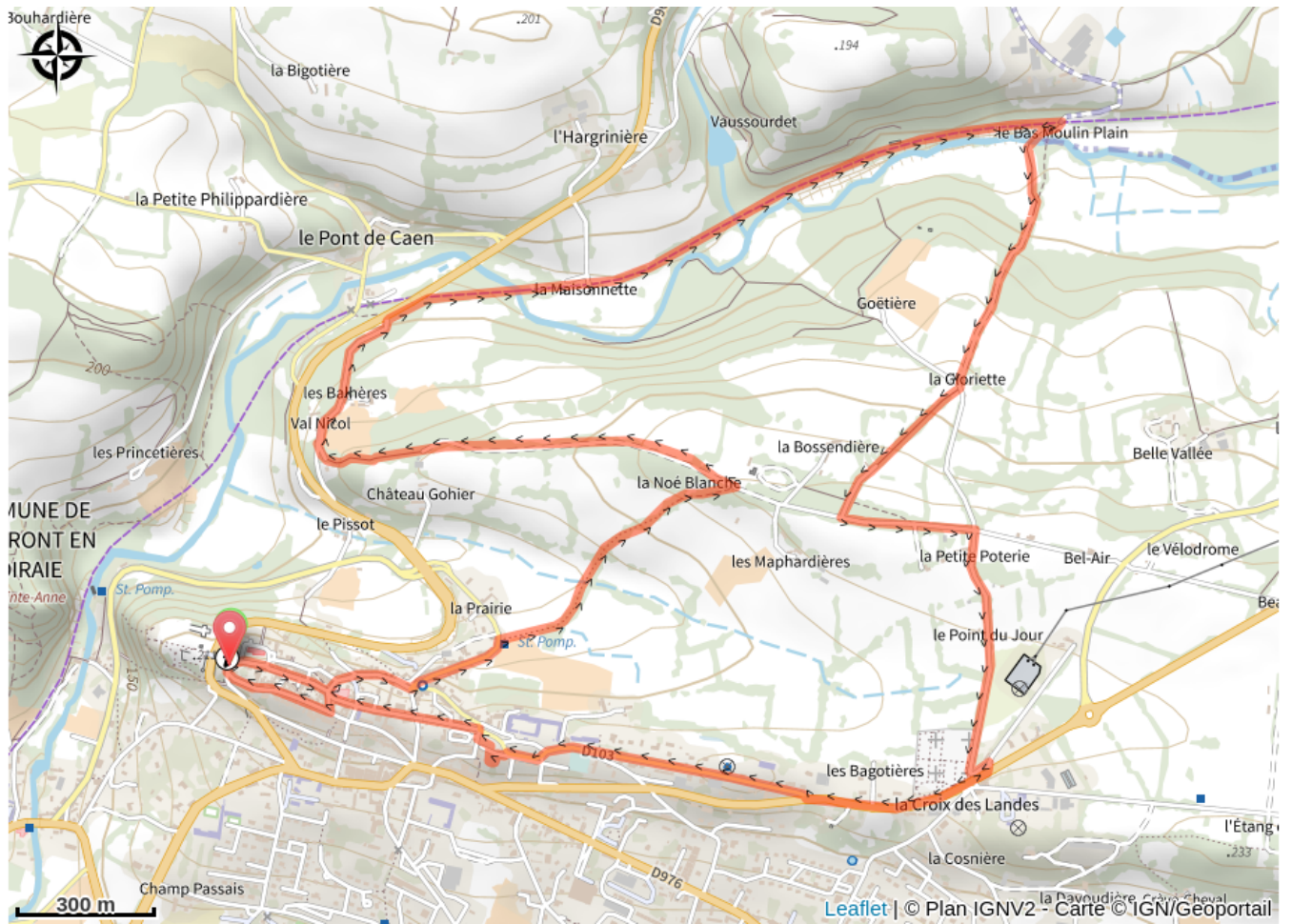
**Balisage** :  Marche Nordique

## Profil altimétrique



Altitude min 138 m Altitude max 227 m

# Sur votre chemin...



# Toutes les infos pratiques

## **⚠** Recommandations

Suivre le balisage de la Station On Piste® circuit n°51.  
Pensez à bien vous vêtir en fonction des saisons (tiques, chasse etc...) et pensez à ramasser vos déchets.

## Comment venir ?

Parking conseillé

Place de la Roirie, Domfront-en-Poiraie

## **i** Lieux de renseignement

### Office de Tourisme du Pays de Domfront

12, place de la Roirie, 61700 DOMFRONT EN POIRAIE

info@ot-domfront.com

Tel : 02 33 38 53 97

<http://www.ot-domfront.com/>

