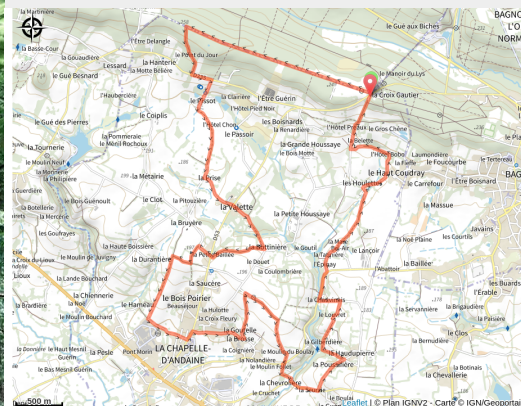


43 La Chapelle - Marche Nordique

CC Andaine - Passais



Marche Nordique à Bagnoles de l'Orne Normandie (CRT Normandie - Thomas Le Floch)



Parcours de Marche Nordique, partageant les traces du GR22®.

Le départ, proche du Manoir du Lys, se trouve à la Croix Gautier.

Vous emprunterez ensuite une partie du GR22® - Paris Le Mont Saint-Michel, avant d'arriver sur le site du Lit de la Gione (dolmen). Profitez en pour y découvrir sa légende !

Le reste du parcours vous fera découvrir le bocage dans le secteur de la Chapelle d'Andaine.

Pour connaître le statut d'ouverture des circuits, consultez le site [On Piste](#).

Infos pratiques

Pratique : Marche Nordique

Longueur : 15.5 km

Dénivelé positif : 253 m



Difficulté : Facile

Type : Boucle

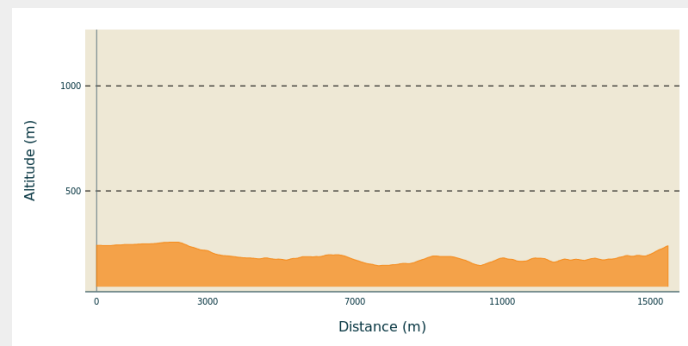
Thèmes : Panorama et paysages

Itinéraire

Départ : La Croix Gautier, Rives-d'Andaine

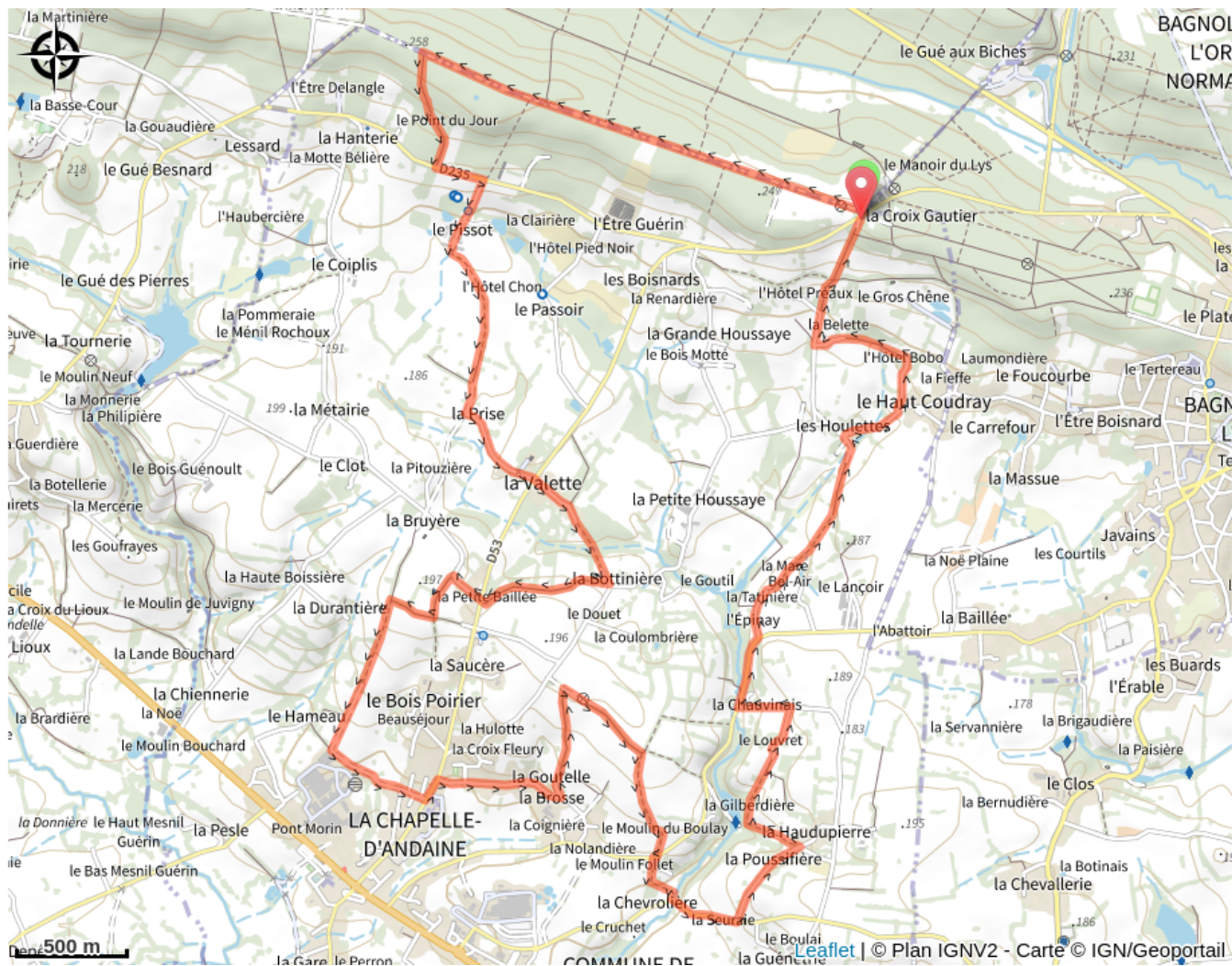
Balisage :  Marche Nordique  Sous vigilance

Profil altimétrique



Altitude min 144 m Altitude max 256 m

Sur votre chemin...



Toutes les infos pratiques

⚠ Recommandations

Suivre le balisage de la Station On Piste® circuit n°43.
Pensez à bien vous vêtir en fonction des saisons (tiques, chasse etc...) et pensez à ramasser vos déchets.

Attention aux périodes de chasse ! [Consultez le calendrier ici.](#)

Comment venir ?

Parking conseillé

Parking dans le carrefour de la Croix Gautier

i Lieux de renseignement

Office de Tourisme et de Congrès - Bagnoles de l'Orne Normandie

Place du Marché, 61140 BAGNOLES DE
L'ORNE NORMANDIE

tourisme@bagnolesdelorne.com

Tel : 02 33 37 85 66

<https://www.bagnolesdelorne.com/>

