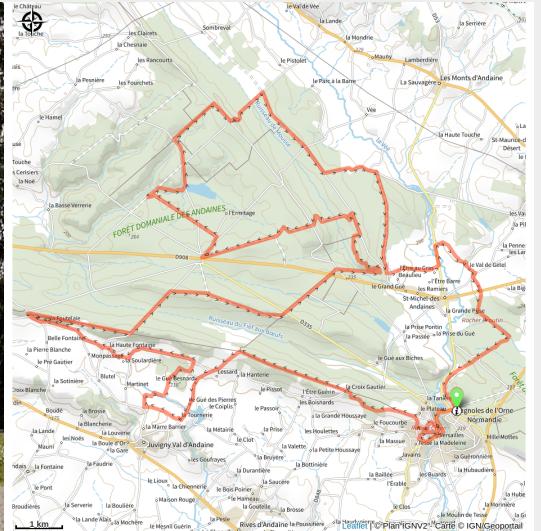


# 34 L'Etoile d'Andaine - Parcours gravel

CC Andaine - Passais



Gravel à la Tour de Bonvouloir dans l'Orne (Thomas Le Floch - CRT Normandie)



## *Un circuit de Gravel alliant sport et découvertes !*

Au départ de Bagnoles de l'Orne Normandie, ce parcours de gravel sportif vous emmènera à la découverte de nombreux lieux emblématiques de la forêt des Andaines : Saint-Ortaire, la Tour de Bonvouloir, l'étang de l'Ermitage, la Chapelle Sainte-Geneviève, le parc du château de Bagnoles de l'Orne...

Pour connaître le statut d'ouverture des circuits, consultez le site [On Piste](https://www.onpiste.com).

## Infos pratiques

Pratique : Gravel

Longueur : 52.6 km

Dénivelé positif : 749 m

Difficulté : Difficile

Type : Boucle

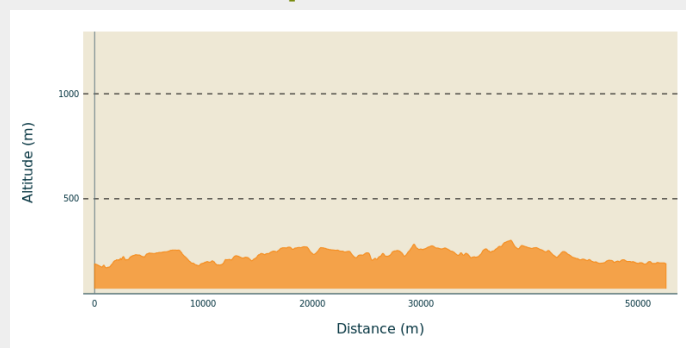
Thèmes : Forêt, Histoire et patrimoine

# Itinéraire

**Départ** : Office de Tourisme Bagnoles-de-l'Orne, Bagnoles-de-l'Orne-Normandie

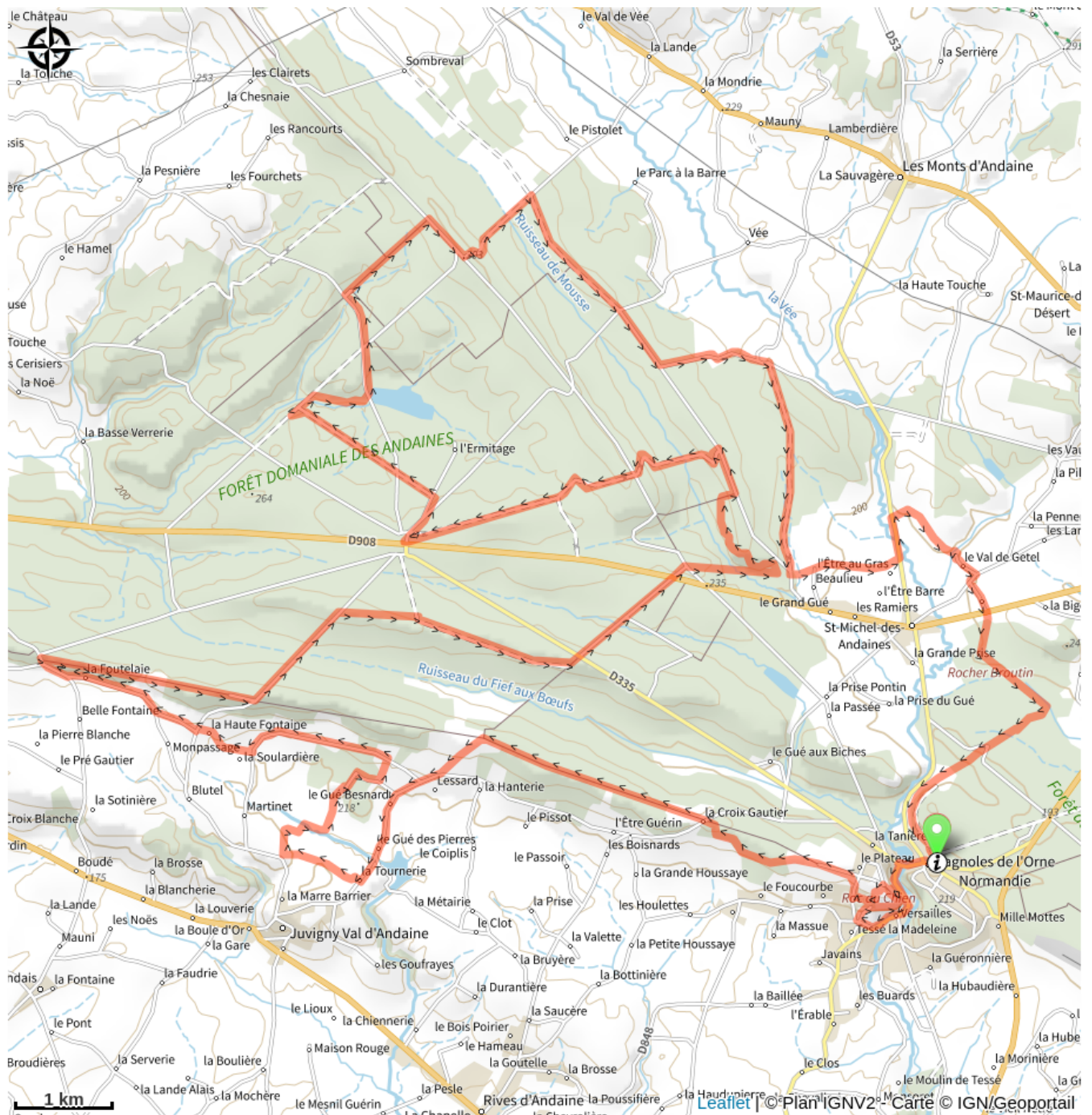
**Balisage** : 🚲 Gravel ⚠️ Sous vigilance

## Profil altimétrique



Altitude min 172 m Altitude max 303 m

# Sur votre chemin...



# Toutes les infos pratiques

## **Recommandations**

Suivre le balisage de la Station On Piste Bagnoles Domfront®, circuit n°34.  
Pensez à bien vous vêtir en fonction des saisons (tiques, chasse etc...) et pensez à ramasser vos déchets.

Attention aux périodes de chasse ! [Consultez le calendrier ici.](#)

## **Lieux de renseignement**

### **Office de Tourisme du Pays de Domfront**

12, place de la Roirie, 61700 DOMFRONT EN POIRAIE

info@ot-domfront.com

Tel : 02 33 38 53 97

<http://www.ot-domfront.com/>



### **Office de Tourisme et de Congrès - Bagnoles de l'Orne Normandie**

Place du Marché, 61140 BAGNOLES DE L'ORNE NORMANDIE

tourisme@bagnolesdelorne.com

Tel : 02 33 37 85 66

<https://www.bagnolesdelorne.com/>

