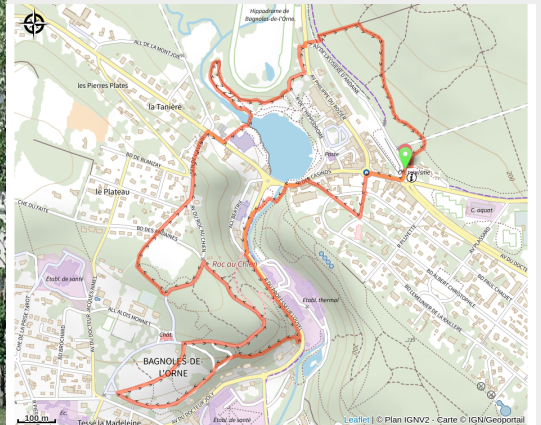


13 Bagnoles en douceur - Station de Trail® Bagnoles Normandie

CC Andaine - Passais



Découverte du trail à Bagnoles de l'Orne Normandie (Thomas LE FLOCH - CRT Normandie)



Circuit idée pour découvrir la pratique du trail et la station thermale de Bagnoles de l'Orne.

Entre trail nature et trail urbain, vous commencerez par découvrir du patrimoine bâti jusqu'au point culminant de la ville : Le Roc au Chien, qui offre une vue sur l'ensemble de la station.

Le parcours se termine par de la forêt, pour de nouvelles sensations !

Infos pratiques

Pratique : Trail

Longueur : 4.7 km

Dénivelé positif : 111 m

Difficulté : Très facile

Type : Boucle

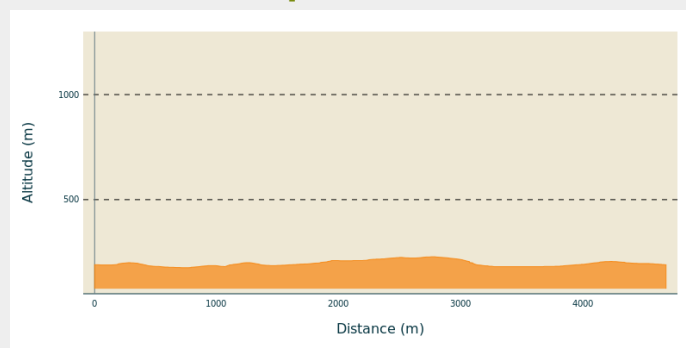
Thèmes : Forêt

Itinéraire

Départ : Office de Tourisme Bagnoles-de-l'Orne, Bagnoles-de-l'Orne-Normandie

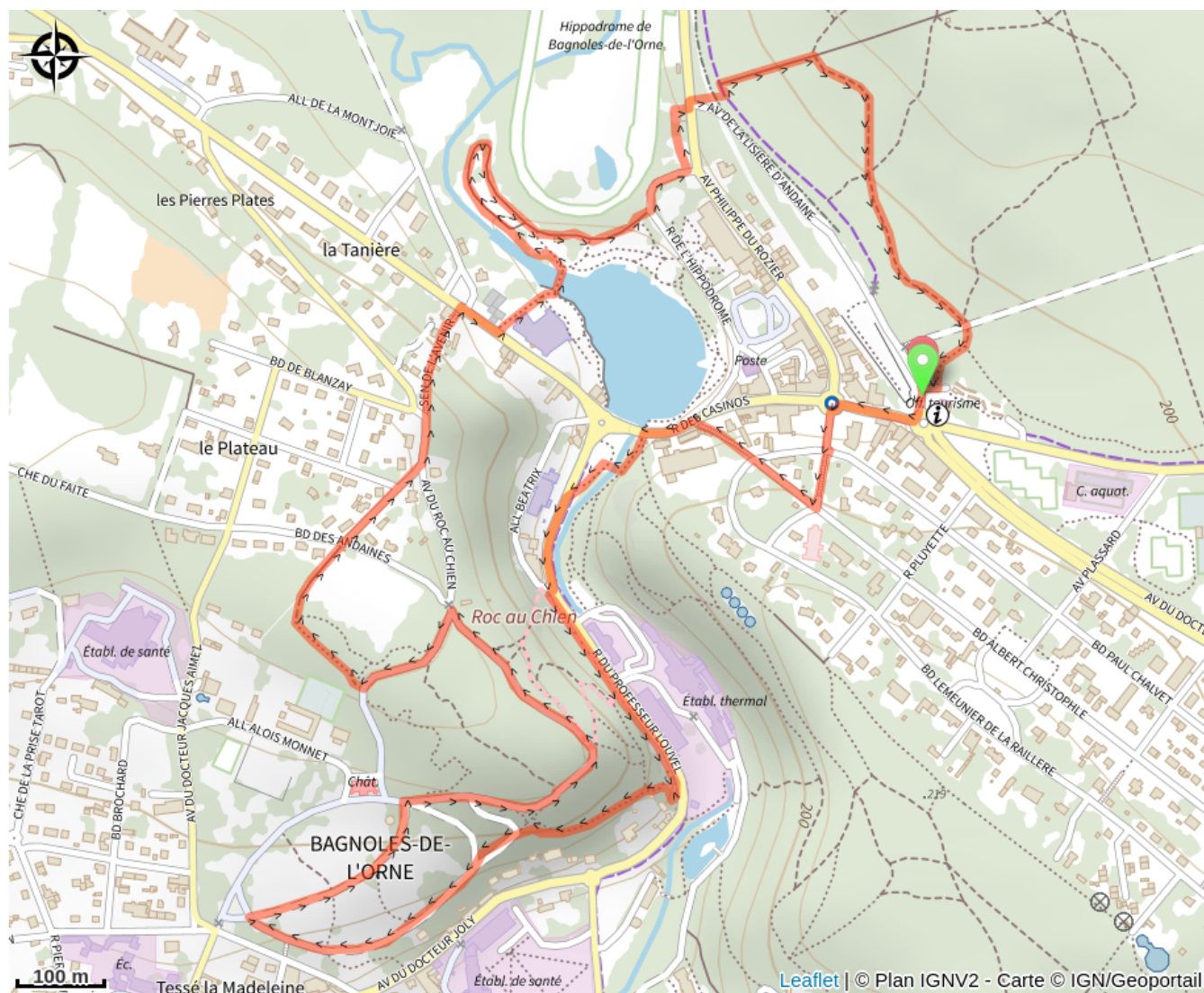
Balisage :  Trail

Profil altimétrique



Altitude min 176 m Altitude max 228 m

Sur votre chemin...



Toutes les infos pratiques

⚠ Recommandations

Suivre le balisage de la Station de Trail® circuit n° 13.
Pensez à bien vous vêtir en fonction des saisons (tiques, chasse etc...) et pensez à ramasser vos déchets.

Comment venir ?

Parking conseillé

Place du marché, Bagnoles-de-l'Orne-Normandie

i Lieux de renseignement

Office de Tourisme et de Congrès - Bagnoles de l'Orne Normandie

Place du Marché, 61140 BAGNOLES DE
L'ORNE NORMANDIE

tourisme@bagnolesdelorne.com

Tel : 02 33 37 85 66

<https://www.bagnolesdelorne.com/>

