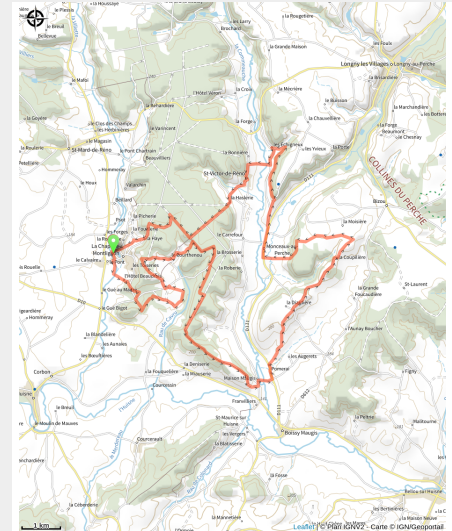


A VTT La Vallée de la Commeauche

CC du Pays de Mortagne-au-Perche



VTT dans le Perche (Thomas Le Floch)



Ce circuit VTT offre des beaux points de vue sur les collines du Perche. Prenez le temps de les admirer !

Partagé entre forêts et hameaux, ce circuit VTT s'adresse aux vététistes confirmés, mais les dénivelés seront vite oubliés devant les beaux paysages du Perche.

Infos pratiques

Pratique : VTT

Durée : 4 h

Longueur : 32.1 km

Dénivelé positif : 545 m

Difficulté : Très difficile

Type : Boucle

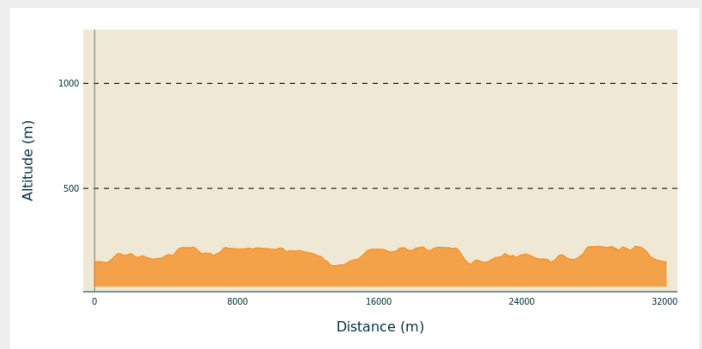
Thèmes : Forêt, Panorama et paysages

Itinéraire

Départ : Salle omnisport, La Chapelle-Montligeon

Balisage : ➤ VTT

Profil altimétrique

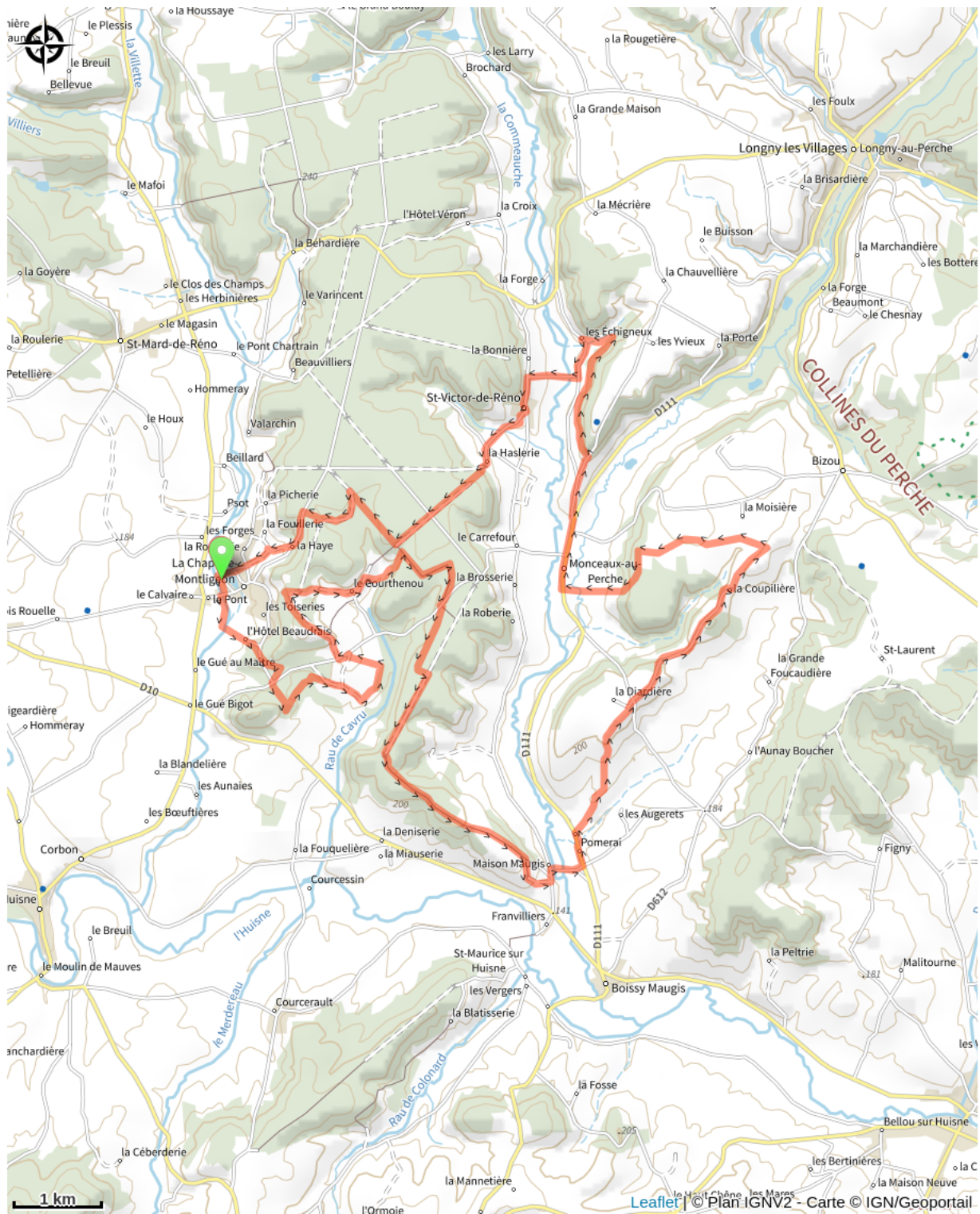


Altitude min 132 m Altitude max 224 m

1. L'Hôtel Baudray. Monter à D un chemin creux débouchant sur la D628. La traverser. Contourner le terrain de camping et gagner la D 213.
2. Prendre un chemin sableux au pied du Montligeon. A un carrefour, descendre à G. 600m plus loin, tourner à droite et suivre le chemin de la petite vallée.
3. La Cosnardière. Abandonner le chemin empierré pour un chemin de terre débouchant à l'Hôtel aux Anglais.
4. Regagner la D 213. L'emprunter sur 150m puis prendre le premier chemin à droite. Après les Quatre Vents, prendre le GR 22 à droite direction Bellême.
5. La Croix Fourmi. Poursuivre par un chemin creux caillouteux : il descend jusqu'au hameau du Courthenou.
6. A L'Etre Blossier, descendre à D. Passer à gué le ruisseau et remonter progressivement par un sentier raviné.
7. A une croisée de chemins, remonter sur le plateau en suivant le GR par la droite (pente raide). Rejoindre la D 213 en suivant le fossé domanial.
8. Traverser la D 213 et prendre en face un chemin qui suit le périmètre domanial. Au sortir de la ligne de parcelles 118-119, prendre à D la Route Forestière de Maison-Maugis. A son extrémité, bifurquer à G.
9. Suivre le GR 22 jusqu'à Maison-Maugis : parcours sur terrain gras.
10. Le château de Maison-Maugis. Abandonner le GR et descendre à G. dans le bourg, prendre à D pour gagner la D 111, puis à G sur 400m. La Repinçonnière sur la G. A D, monter vers la Moisière.
11. A la rencontre d'un chemin de terre, bifurquer à G pour rejoindre l'entrée du chemin de la Diardière : montée longue et raide. Continuer tout droit. Passer La Fleurière. Après le chemin de la Basse Chartrie, à D se détache un châtaignier pluricentenaire. Beau point de vue à La Coupillière. Prendre à G par un chemin.
12. Aux Quatre Vents, descendre à G un chemin creux pour gagner le Haut Désiré. Après 500m de goudron, obliquer à G vers Les Belles Fosses. Au carrefour suivant, prendre à G. Longer le bois et descendre le coteau. Après un virage à D (descente raide), rejoindre tout droit Monceaux-au-Perche par une forte montée.
13. Monceaux. D 111, à 500m à G, le manoir de Pontgirard (propriété privée). Traverser le bourg. Quitter la D 111 au calvaire et monter à G une route goudronnée.
14. Prendre à D la direction de La Salmondière. Côte à 18% ! Tourner à G dans les bois des Sicots. Le traverser. Succession de montées et descentes. Joli point de vue sur le bourg de St-Victor-de-Réno. A un carrefour en T, descendre à G.

15. Les Echigneux. A la sortie du hameau, prendre à G. Après la Vallée, prendre à D. Franchir la Commeauche (table de pique-nique) et gagner St-Victor-de-Réno.
16. Dans le bourg, prendre la route face à l'église. Direction la Haslerie. Montée soutenue jusqu'à la forêt de Réno-Valdieu. A l'entrée, après la barrière, prendre à G un chemin en lisière qui, après un coude, monte en pente raide sur le plateau et rejoint (par une route forestière) le carrefour de la Haslerie.
17. Au carrefour de la Haslerie, jonction avec le circuit bleu : arrivé à une clairière, prendre à D une route forestière. Le parcours est technique et alterne montées et descentes sur terrain gras.
18. A la rencontre d'une route empierrée, prendre à G. Longue descente, puis montée. En haut de côte, prendre à D puis aussitôt à G. Traverser une parcelle et déboucher sur la route Forestière de Montligeon. A G. Sortir de la forêt. Descente rapide !
19. La Haye. Dans ce hameau, prendre à D un beau chemin qui, après une bifurcation à G, rejoint le point de départ.

Sur votre chemin...



Toutes les infos pratiques

Comment venir ?

Parking conseillé

Parking des terrains de tennis

i Lieux de renseignement

Maison du Parc naturel régional du Perche

Maison du Parc, Nocé-Courboyer, 61340 PERCHE-EN-NOCE

info.tourisme@parc-naturel-perche.fr

Tel : 02 33 25 70 10

<http://www.parc-naturel-perche.fr>



Office de Tourisme du Pays de Mortagne au Perche

36 Place de Gaulle, 61400 MORTAGNE-AU-PERCHE

contact@ot-mortagneauperche.fr

Tel : 02 33 83 34 37

<https://tourisme-mortagne-au-perche.fr/>

