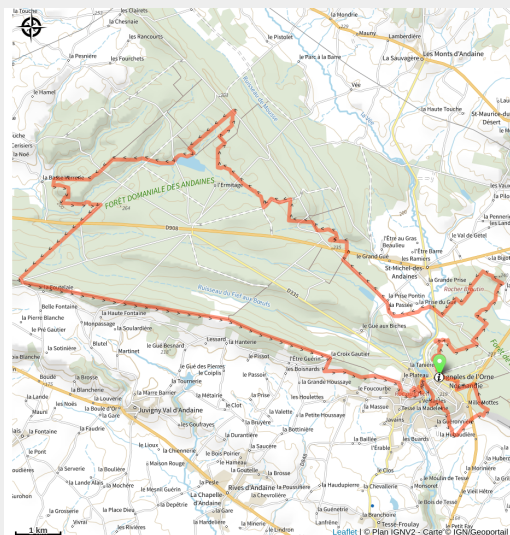


# 11 Maratrail de Bagnoles - Station de Trail® Bagnoles Normandie

CC Andaine - Passais



Trail en forêt des Andaines (Thomas Le Floch)

*Au départ de Bagnoles de l'Orne Normandie, ce maratrail traverse les sites les plus emblématiques de la forêt domaniale des Andaines !*

*De Saint-Ortaire, au Rocher Broutin par le majestueux chêne Hippolyte, de la croix de l'abbé Fauvel en contournant l'Ermitage par son rocher et son étang, à la Roche aux Dames par le chemin de la Messe, sont tout autant de sites typiques.*

*Le GR22 vous guidera jusqu'au château de Bagnoles de l'Orne par le lit de la Gione. Le parcours se terminera sur les hauteurs de la ville, par le Roc au Chien, et le bois du Béryl, jusqu'à l'aérodrome.* Pour connaître le statut d'ouverture des circuits, consultez le site [On Piste](#).

## Infos pratiques

---

Pratique : Trail

---

Longueur : 42.0 km

---

Dénivelé positif : 717 m

---

Difficulté : Difficile

---

Type : Boucle

---

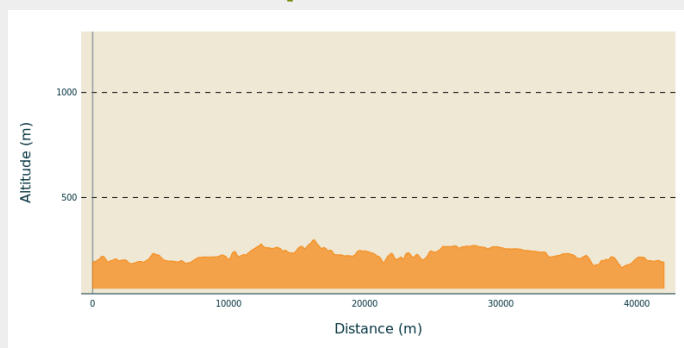
Thèmes : Forêt, Histoire et patrimoine

# Itinéraire

**Départ** : Office de Tourisme, Place du Marché, Bagnoles de l'Orne Normandie

**Balisage** :  Trail

## Profil altimétrique

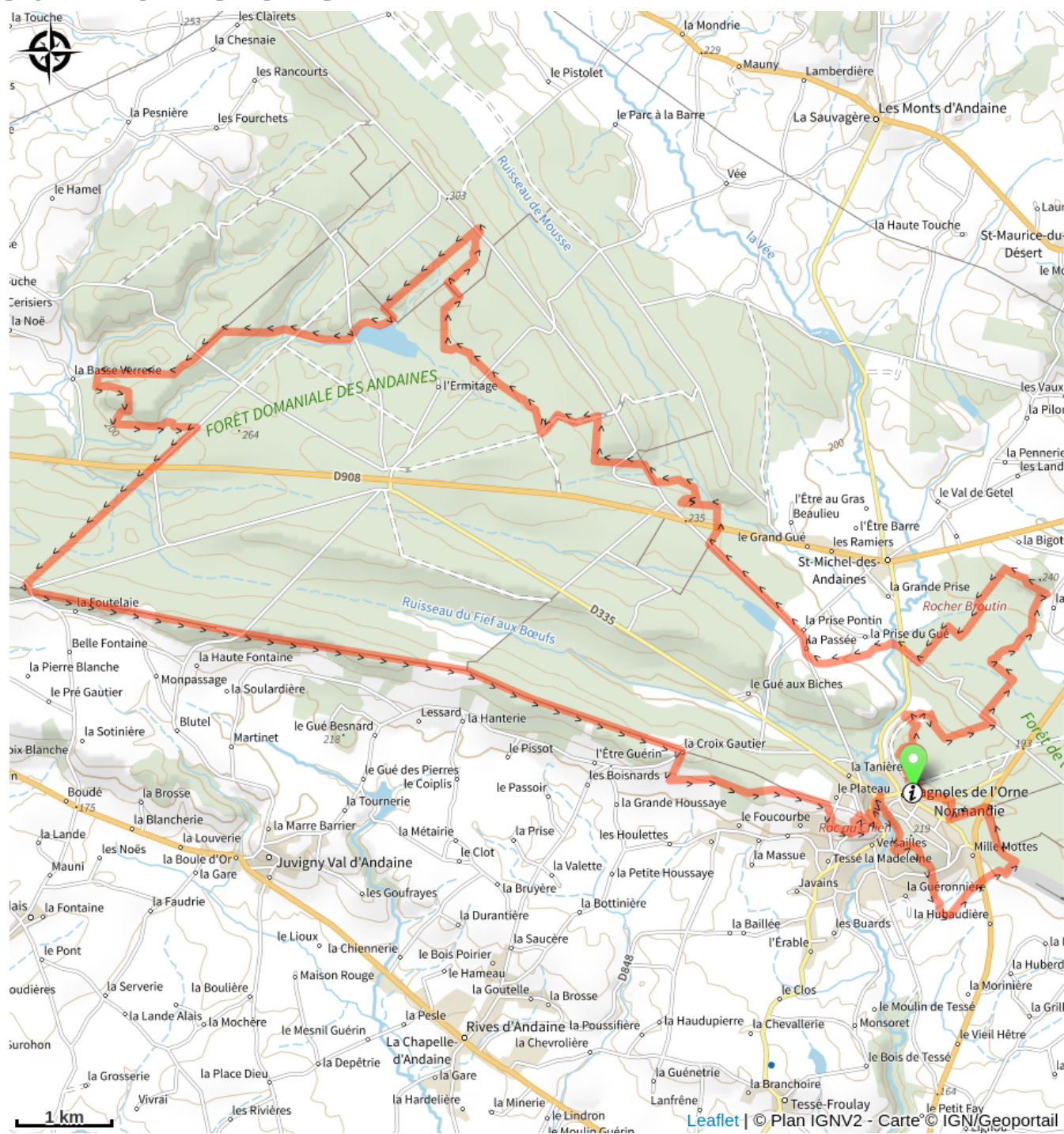


Altitude min 166 m Altitude max 299 m

Membre du Réseau des Stations de Trail®, Bagnoles de l'Orne s'inscrit parmi les 40 destinations françaises dédiées au trail ! Des parcours de trail balisés, des parcours techniques conçus pour l'entraînement et un programme d'animations facilitent la pratique de la course en pleine nature.

Les parcours de 5 km à près de 60 km sont entièrement balisés avec un code couleur similaire à celui des pistes de ski : vert, bleu, rouge et noir. Chaque itinéraire possède son propre numéro qui est indiqué sur les balises. Préparez votre circuit en consultant les fiches détaillées depuis le site Internet dédié à la Station de Trail® de Bagnoles Normandie. Chaque parcours possède sa fiche technique avec le tracé GPX, le nombre de kilomètres et le dénivelé.

# Sur votre chemin...



# Toutes les infos pratiques

## **⚠** Recommandations

Suivre le balisage de la Station de Trail® circuit n° 11.  
Pensez à bien vous vêtir en fonction des saisons (tiques, chasse etc...) et pensez à ramasser vos déchets.

## Comment venir ?

Parking conseillé

Place du Marché, Bagnoles de l'Orne

## **i** Lieux de renseignement

### **Office de Tourisme et de Congrès - Bagnoles de l'Orne Normandie**

Place du Marché, 61140 BAGNOLES DE  
L'ORNE NORMANDIE

[tourisme@bagnolesdelorne.com](mailto:tourisme@bagnolesdelorne.com)

Tel : 02 33 37 85 66

<https://www.bagnolesdelorne.com/>

