

À voir en chemin



Saut du Capucin

Aux abords de l'Établissement Thermal, on peut apercevoir deux aiguilles rocheuses connues sous le nom de "Saut du Capucin". Une légende dit qu'un père capucin souffrant des jambes jura qu'il sauterait d'un bond d'une aiguille à l'autre si les eaux de Bagnoles le guérissaient. La guérison survint et le capucin exécuta son challenge.




Château de Bagnoles (Hôtel de ville)

Anne-Marie Goupil fit construire le Château entre 1855 et 1859. En 1957, la Municipalité de Tessé-la-Madeleine, se porte acquéreur du château et des 18 ha de parc, grâce au legs du Docteur Peyré. Après 8 années de travaux, le Château fut promu Hôtel de Ville le 22 mai 1966. Depuis la fusion de Bagnoles de l'Orne et de Tessé-la-Madeleine, le 1^{er} janvier 2000, le château est devenu l'hôtel de ville de Bagnoles de l'Orne et son parc a été réaménagé. Il est aujourd'hui constitué d'une collection de 168 essences d'arbres remarquables numérotés, d'un parcours d'orientation, d'un parcours sportif et du site du Roc au Chien.



Rochers de Sommariva et Ida

Rochers qui portent le nom d'un célèbre marquis, guéri grâce aux eaux de Bagnoles d'une maladie de peau incurable. Il fit don d'un tableau signé Garofalo, "La descente de croix", installé aujourd'hui dans la chapelle des thermes. Et il finança l'aménagement du parc des Thermes et laissa son nom et le prénom de son épouse à ces rochers.



Roc au Chien

Face à l'Établissement Thermal, se trouve un piton rocheux, qui surplombe la gorge de la Vée de 54 m : "le Roc au Chien". Son nom aurait pour origine deux légendes. La première raconte qu'un enfant imprudent serait tombé dans une crevasse et aurait été sauvé par son chien. Celui-ci aurait été enterré sur place et on aurait appelé le site "le Roc au Chien". La seconde fait référence à un méchant seigneur, qui aurait été transformé en monstre puis pétrifié dans les rochers. Du Roc au Chien, on peut admirer un joli point de vue sur le parc des Thermes, le lac, l'hippodrome ou encore la flèche de l'église du Sacré-Cœur.

Casino du Lac


Le Casino du Lac, construit en 1927 par Franck Jay Gould, riche milliardaire américain. Un projet audacieux car un premier casino existait déjà à l'emplacement de l'hôtel du Béryl ! En effet, en 1888 Alexis Duparchis (Directeur des Thermes) fit construire un premier casino en bois appelé "Le Casino des Thermes". Il fut démoli pour bâtir un autre casino plus moderne en 1908. Celui-ci sera laissé dans un état désastreux après la Seconde Guerre Mondiale. Jusqu'en 1989, seul son cinéma est exploité. À cette date, on le démolit pour construire l'hôtel du Béryl. Notez que pendant 62 ans, deux "Casinos" se sont fait face, d'où le nom de la rue des Casinos.



OFFICE DE TOURISME ET DES CONGRÈS
Place du Marché • 61140 Bagnoles de l'Orne Normandie
Tél. + 33(0)2 33 37 85 66
Retrouvez nos circuits, en téléchargement, rubrique "mon séjour" sur
www.bagnolesdelorne.com

Bagnoles de l'Orne Normandie

B1 Les Deux Crêtes



RANDONNÉE PÉDESTRE

📍 Départ :
Office de Tourisme

📏 Distance : 4,5 km

🕒 Durée : 1h30

⬆️ Dénivelé : 91 m

👟 Difficulté : Escarpé

Photos : © Bagnoles Tourisme, Le Beau Temps, David Commenc'hall



Communauté de Communes

Andaine-Possais

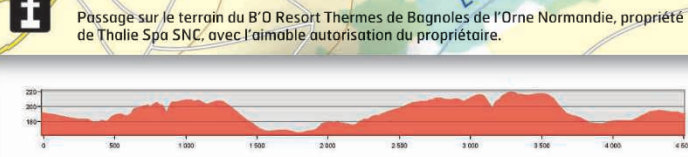


NORMANDIE





- 1** De l'Office de Tourisme, au rond-point, prendre à droite direction "Château ; Hôtel de Ville". Puis au rond-point de la fontaine, continuer en face par la rue des Casinos.
- 2** Longeur l'hôtel du Béryl puis, avant le pont, prendre l'allée boisée du Dante qui borde la rivière. Entrer dans le parc des thermes et continuer sur l'allée quelques mètres.
- 3** Départ du parcours "Les Deux Crêtes" : Prendre le chemin de gauche (rocailloux) en montée puis tourner sur le 1^{er} chemin à gauche. (Panneau direction : "Stand de tir ; Le Saut du Capucin ; Rochers Sommariva et Ida").
- 4** Continuer de monter en longeant la falaise et selon l'accessibilité du site, possibilité de prendre le premier chemin qui descend à droite pour faire un aller-retour afin d'accéder derrière le **Saut du Capucin** (200 m aller-retour).
- 5** Prendre le premier chemin sur la droite et passer sur les anciens réservoirs d'eau (sol bétonné).
- 6** **Rochers de Sommariva et Ida.** Continuer pour arriver à un point de vue.
- 7** Continuer, puis au croisement, prendre le chemin de droite puis au carrefour suivant continuer par la droite.
- 8** À la sortie de la forêt, descendre l'allée et emprunter la route qui passe entre la résidence B'O Cottage et le local vélo. Puis descendre le chemin goudronné en direction de "B'O Thermes ; Casino ; Lac".
- 9** Une fois en bas, tourner à gauche et continuer jusqu'à la route.
- 10** Arrivé sur l'avenue (du Château de Couterne), tourner à droite puis, au rond-point prendre à gauche, l'avenue du Dr Joly.
- 11** Continuer sur 250 m et tourner à droite, après l'arrêt de bus "le parc", pour entrer dans le parc du château.
- 12** **Parc du Château – Arboretum.** Profiter du parc du château pour découvrir l'arboretum (brochure en vente à l'Office de Tourisme ou à l'accueil de la mairie [château]). Monter en empruntant l'allée goudronnée, passer devant des escaliers puis au croisement prendre à gauche, et suivre l'allée pour remonter jusqu'au château. Longeur le château et continuer en direction du "Roc au Chien".
- 13** **Le Roc au Chien :** Continuer sur l'allée goudronnée sur environ 400 m, puis tourner à droite à la table de pique-nique pour accéder au point de vue "Le Roc au chien" (observer le **Saut du Capucin**, au-dessus des Thermes). Revenir sur ses pas jusqu'à la table de pique-nique et reprendre l'allée vers la droite.
- 14** À la sortie du parc du château, emprunter la route de droite, puis continuer tout droit jusqu'aux escaliers.
- 15** Descendre les escaliers situés à droite (sentier de l'avenir). En bas, traverser, tourner à droite et longeur la station-service puis tourner à gauche entre la station-service et le **Casino du Lac**.
- 16** Traverser le pont en bois, prendre à droite pour longeur les bords de lac puis se diriger vers la résidence à volets rouges et emprunter les escaliers au niveau des balustrades en arc de cercle.
- 17** Prendre à droite la rue de l'hippodrome sur 150 m puis traverser. Tourner à gauche pour franchir le square de Contades et monter les escaliers.
- 18** Ancienne Gare : En haut des escaliers, traverser la route puis emprunter le passage situé à droite de la gare. Passer devant le vélorail. Se diriger vers la droite pour retourner vers l'Office de Tourisme.



Points d'étapes 1	À voir en chemin 👁️	Bonne direction —	Tourner à droite ↘️	Tourner à gauche ↙️	Mauvaise direction ✗			
-----------------------------	-------------------------------	-----------------------------	-------------------------------	-------------------------------	--------------------------------	--	--	--

Passage sur le terrain du B'O Resort Thermes de Bagnoles de l'Orne Normandie, propriété de Thalie Spa SNC, avec l'aimable autorisation du propriétaire.