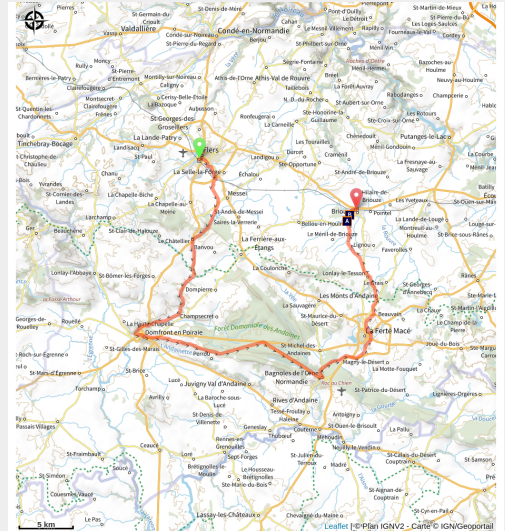


# Le Bocage Ornais à vélo

CA Flers Agglo



Bagnoles de l'Orne Normandie (Alexandre Leroy - La Véloscénie)



*Bienvenue dans le bocage Normand ! Partez pour une aventure nature, patrimoine et bien-être. Longue de 90 km, Vous découvrirez sur cette boucle les richesses naturelles, des producteurs locaux, du patrimoine et tout un tas d'activité vous permettant de vous détendre et vous ressourcer.*

Cette boucle vélo emprunte voies vertes et petites routes partagées. Entre Bagnoles de l'Orne et Domfront-en-Poiraise, vous roulez sur l'itinéraire de la Véloscénie® (Paris - Le Mont-Saint-Michel) et entre Domfront-en-Poiraise et Flers, sur l'itinéraire de la Vélo Francette® (Ouistreham - La Rochelle).

## Infos pratiques

Pratique : Vélo

Durée : 2 jours

Longueur : 64.6 km

Dénivelé positif : 647 m

Difficulté : Intermédiaire

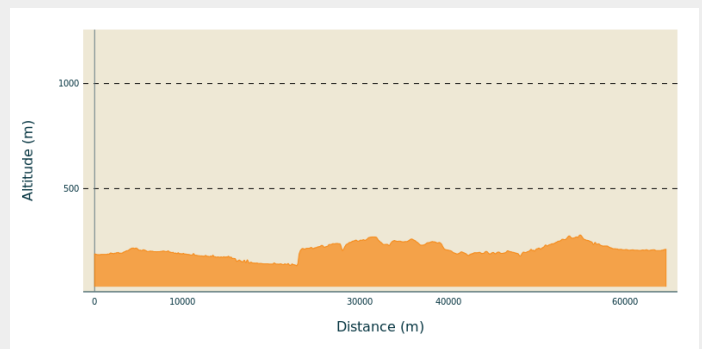
Type : Boucle

Thèmes : Panorama et paysages, Petites Cités de Caractère®

# Itinéraire

**Balisage :**  Boucle cyclo

## Profil altimétrique



Altitude min 133 m Altitude max 279 m

## Jour 1 : de Flers à Bagnoles de l'Orne Normandie

**Départ :** Gare de Flers ou de Briouze (Ligne TER Paris - Granville)

1. **Flers :** musée du château de Flers (16-18e siècle)
2. **Les Forges de Varenne :** site de production du fer (XVI - XIXe s.) utilisant le charbon de bois et l'énergie hydraulique. Classé Monument Historique. Ensemble le plus complet et le mieux conservé de forges à bois en Europe.
3. **La Ferme du Champsecret :** le Camembert du Champ Secret est le seul à réunir les signes officiels de qualité Bio, fermier et AOP et fabriqué au lait de foin. Ouverture de la ferme à la visite chaque vendredi de l'été à 16h.
4. **Domfront-en-Poirais :** cité médiévale, classée Petite Cité de Caractère®
5. **La Tour de Bonvouloir :** dernier témoin de l'ancien château de Bonvouloir. Ce site architectural et mystérieux est classé Monument Historique. Parcours d'interprétation couvrant l'ensemble du site : 9 étapes illustrées de panneaux explicatifs, 1km600, durée 1h30. Crêperie et salon de thé sur place.

## Jour 2 : de Bagnoles de l'Orne Normandie à Briouze

1. **Bagnoles de l'Orne Normandie :** station thermale, quartier Belle Epoque, Petite Cité de Caractère®, BO Resort avec massage et détente, Station de Trail®, vélorail, accrobranches, mini-golf, pédal'eau...  
*Producteurs locaux : Bagnoles de Pom', boutique La Biscuiterie de Lonlay l'Abbaye*
2. **La Forêt Domaniale des Andaines :** vaste domaine forestier de 55km<sup>2</sup>, composé de hêtres, chênes, pins sylvestres et bouleaux. La forêt regorge de trésors et légendes. Véritable terrain de jeu pour les amateurs de sports de nature (randonnée, trail, VTT, Gravel, Marche Nordique...)
3. **La Ferté-Macé :** lac et base de loisirs
4. **Le Grais :** Etang de la Lande Forêt, un sentier d'interprétation piétonnier de 1,7 km. Box à vélos disponibles. Prévoir son cadenas.
5. **Briouze :** Le Marais du Grand Hazé, plus grande zone marécageuse de l'Orne, classée Espace Naturel Sensible. Plusieurs sentiers piétonniers permettent de découvrir la faune et la flore locale.

### **Les marchés :**

*Briouze* : lundi

*La Ferté-Macé* : jeudi matin

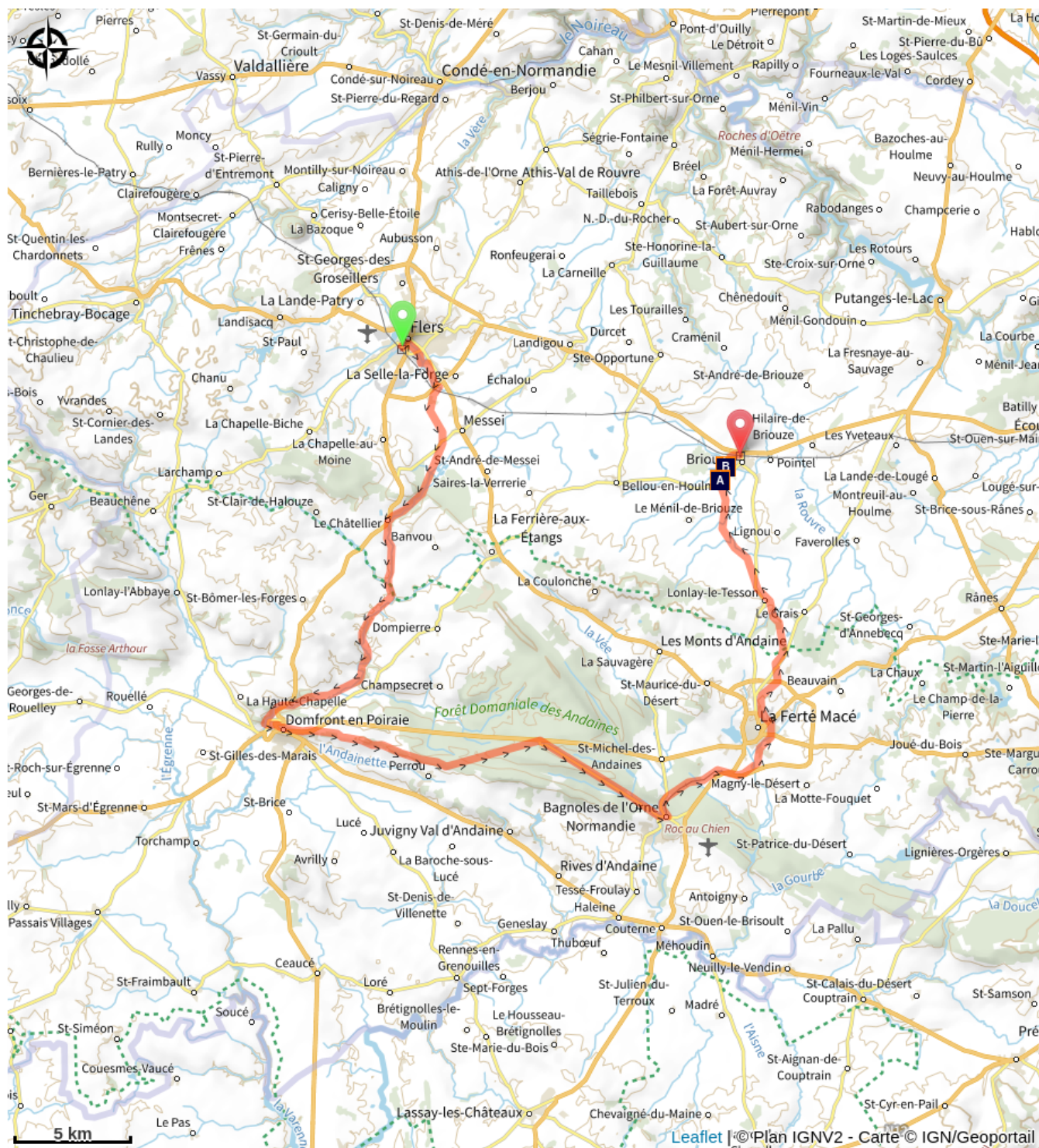
*Bagnoles de l'Orne* : mardi et samedi matin (Halles couvertes Place du Marché) ;  
mercredi et vendredi matin (Bagnoles Château)


*Domfront-en-Poiraie* : vendredi matin

*Flers* : mercredi et samedi (Place Saint-Germain) ; vendredi (Place Saint-Jean)



# Sur votre chemin...



 Voie ferrée hier, voie verte aujourd'hui (A)

 Observatoire ornithologique (B)

# Toutes les infos pratiques

## **Recommandations**

**De Flers à Briouze** : pas de balisage

**De Briouze à Bagnoles de l'Orne** : suivre la Vélo Bocage (voie verte)

**De Bagnoles à Domfront-en-Poirai** : suivre le balisage de la Véloscénie®, direction Le Mont Saint Michel

**De Domfront-en-Poirai** : suivre le balisage de la Vélo Francette®, direction Ouistreham

# Sur votre chemin...

---



## Voie ferrée hier, voie verte aujourd'hui (A)

En fonction à partir de 1881, la ligne ferroviaire Briouze/Bagnoles-de-l'Orne fonctionna jusqu'en 1991. Avant sa fermeture, la gare de Bagnoles-de-l'Orne resta une artère pour les correspondances directes provenant de Paris. Depuis 2021, ce tronçon est intégré à la boucle de découverte du marais du Grand-Hazé, et plus globalement, cette ligne longue de 21 km s'est muée en voie verte, constituant ainsi un trait d'union entre la ligne ferroviaire Paris/Granville et la Véloscénie (Paris/Bagnoles de l'Orne Normandie/Mont-Saint-Michel).

Crédit photo : Tourisme 61

---



## Observatoire ornithologique (B)

Profitez de l'observatoire ornithologique pour observer la faune et la flore du Marais du Grand-Hazé.

Crédit photo : David Commenchal