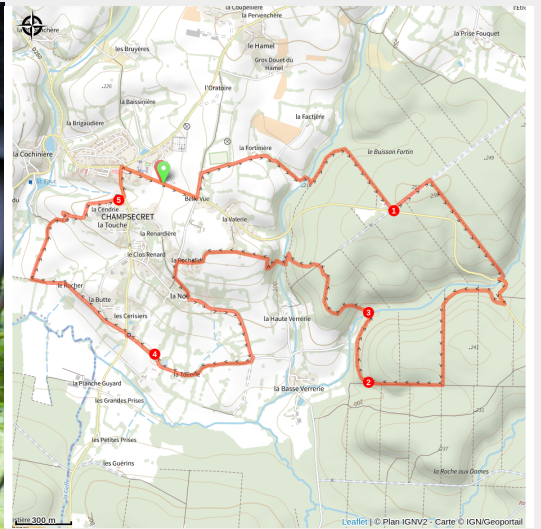


# 40 Champsecret - Marche Nordique

CC Domfront Tinchebray Interco



Marche Nordique dans l'Orne (Ville de Bagnoles de l'Orne Normandie)

*Ce circuit de Marche Nordique de la Station On Piste Bagnoles Normandie® débute à travers le bocage de Champsecret, ses vergers de poiriers et de ses talus fleuris au printemps. Vous traverserez ensuite la forêt des Andaines et ses ruisseaux. Profitez-en pour admirer les rochers en grès armoricain sur votre passage. Beaux points de vue sur la campagne normande en fin de parcours !*

*Pour connaître le statut d'ouverture des circuits, consultez le site [On Piste](#).*

## Infos pratiques

Pratique : Marche Nordique

Durée : 1 h 30

Longueur : 9.8 km

Dénivelé positif : 234 m



Difficulté : Intermédiaire

Type : Boucle

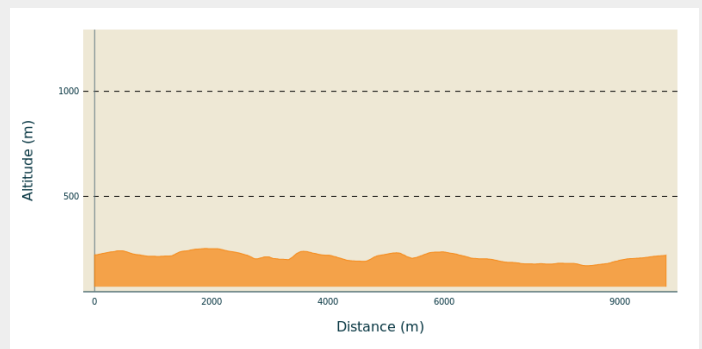
Thèmes : Forêt, Panorama et paysages

# Itinéraire

**Départ** : Rue du docteur Carlet,  
Champsecret

**Balisage** :  Marche Nordique  Sous  
vigilance

## Profil altimétrique



Altitude min 170 m Altitude max 252 m

1. Après la maison forestière tournez à gauche pour prendre la route forestière du Buisson Fortin. Soyez vigilants à ce niveau du parcours à 200 m une balise est présente pour vous signaler de tourner à droite mais en abord de forêt donc un peu éloigner de votre position. Levez bien les yeux pour ne pas vous tromper.
2. Passage technique en côte
3. Rochers de grès armoricain
4. Points de vue sur la campagne normande
5. Ancien lavoir



# Toutes les infos pratiques

## Lieux de renseignement

### **Office de Tourisme et de Congrès - Bagnoles de l'Orne Normandie**

Place du Marché, 61140 BAGNOLES DE  
L'ORNE NORMANDIE

[tourisme@bagnolesdelorne.com](mailto:tourisme@bagnolesdelorne.com)

Tel : 02 33 37 85 66

<https://www.bagnolesdelorne.com/>

