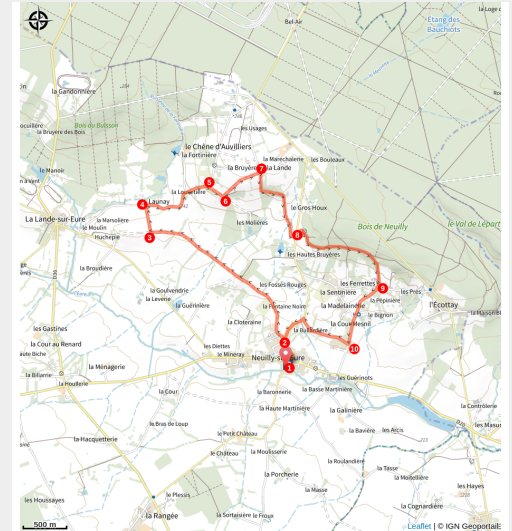


La Mariette - Randonnée à pied dans le Perche

CC des Hauts du Perche



Paysage du Perche, dans l'Orne (D. Commenchal)



Balade-découverte qui alterne entre points de vue sur le plateau de Neuilly et passage en forêt, avec des passages près de mares.

Cette randonnée pourra aisément être agrémentée d'une pause-détente et/ou gourmande. A votre retour sur le parking de l'église, poursuivez tout droit, à pied jusqu'à traverser l'Eure par un agréable pont. Puis, prendre à gauche pour aller vous installer près du cours d'eau et de sa très belle écluse (retour possible par celle-ci).

Infos pratiques

Pratique : Pédestre

Durée : 2 h

Longueur : 9.4 km

Dénivelé positif : 112 m

Difficulté : Facile

Type : Boucle

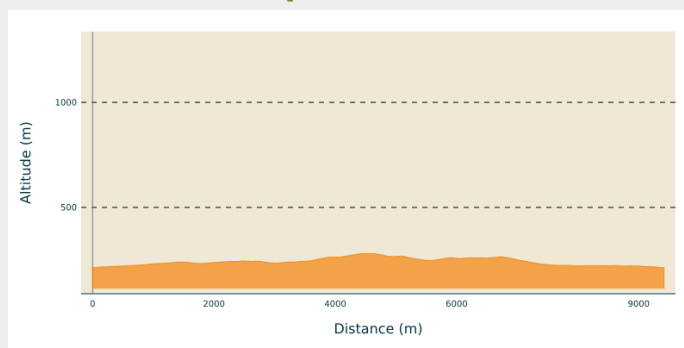
Thèmes : Balade en famille, Panorama et paysages

Itinéraire

Départ : Eglise, Neuilly-sur-Eure

Balisage : — PR

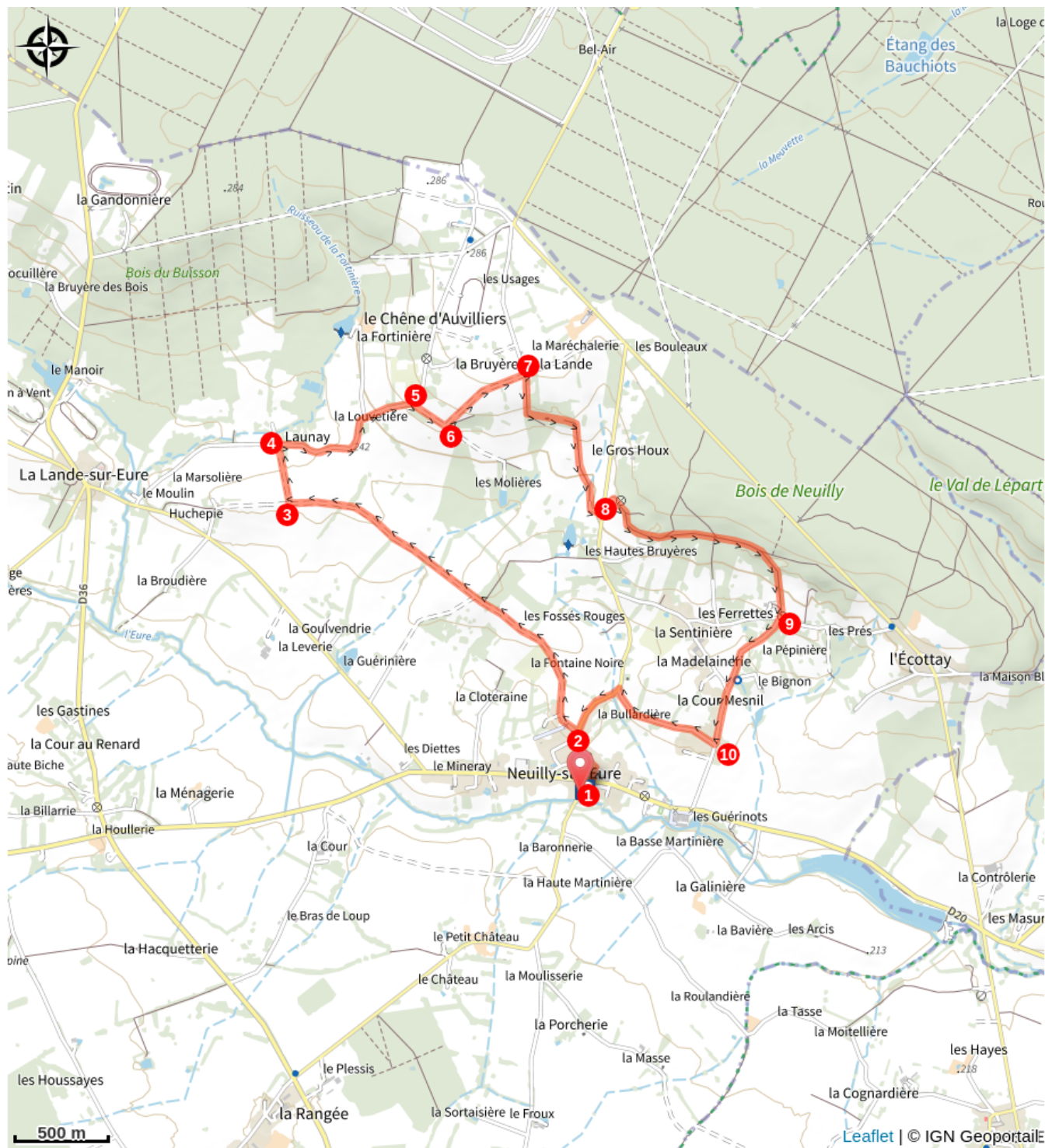
Profil altimétrique



Altitude min 213 m Altitude max 280 m

1. Prendre la rue des Roseraies (D616) en direction du centre bourg, au carrefour traverser la D8 et continuer tout droit, puis continuer à gauche dans la rue des Camélias.
2. A la Mariette (calvaire en sortie de Neuilly, sur route de la Ferté Vidame ; D616) prendre la direction des Quatre Arpents.
3. Tourner à droite et prendre le chemin descendant entre les champs.
4. Arrivé à Launay, suivre sur votre droite la route goudronnée.
5. Dans la montée, prendre le chemin sur la droite vers Les Molières.
6. Puis, poursuivre en montant à gauche.
7. Au point culminant du parcours, descendez sur votre droite et entrez dans la forêt.
8. Arrivé aux Molières, prendre la route presque en face (vers gauche) montant dans la forêt. Dans les bois, descendez sur votre droite, vous passerez à côté de 2 petites mares (laisser le Tour des collines du Perche sur gauche).
9. Arrivé aux Ferrettes, prendre tout droit sur la route.
10. Aux Pieds pourris, tournez à droite. Au bout de la route, à gauche vers Neuilly. Devant la Mariette reprendre la rue des Camélias puis la rue des Roseraies jusqu'à l'église.

Sur votre chemin...



Toutes les infos pratiques

Recommandations

- Assurez-vous d'avoir des chaussures confortables et adaptées à la marche.
- Apportez de l'eau et des collations légères.
- Respectez l'environnement en évitant de perturber la faune et la flore.

Lieux de renseignement

Maison du Parc naturel régional du Perche

Maison du Parc, Nocé-Courboyer, 61340
PERCHE-EN-NOCE

info.tourisme@parc-naturel-perche.fr

Tel : 02 33 25 70 10

<http://www.parc-naturel-perche.fr>



Office de Tourisme des Hauts du Perche - Bureau d'Information Touristique de Longny-au-Perche

Place de l'Hôtel de Ville, 61290 LONGNY
LES VILLAGES

otlongny@cdchautsperche.fr

Tel : 02 33 73 66 23

<https://www.tourismehautsduperche.fr>

