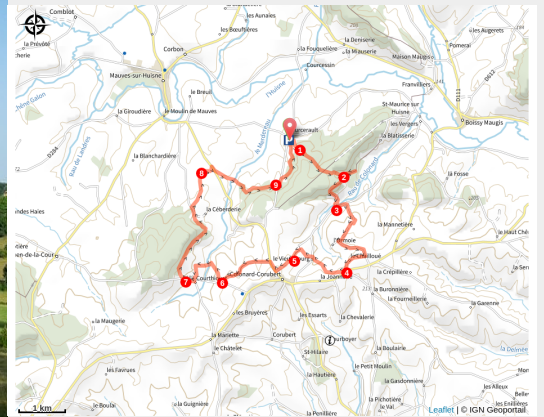


La Corbonasière - Randonnée à pied dans le Perche Ornaïs

CC Cœur du Perche



Paysage du Perche, dans l'Orne (D. Commenchal)



Une randonnée authentique qui vous mènera de bourg en bourg, vous offrant l'opportunité de contempler de magnifiques panoramas et de découvrir des trésors architecturaux et naturels.

Infos pratiques

Pratique : Pédestre

Durée : 4 h 30

Longueur : 17.3 km

Dénivelé positif : 365 m

Difficulté : Difficile

Type : Boucle

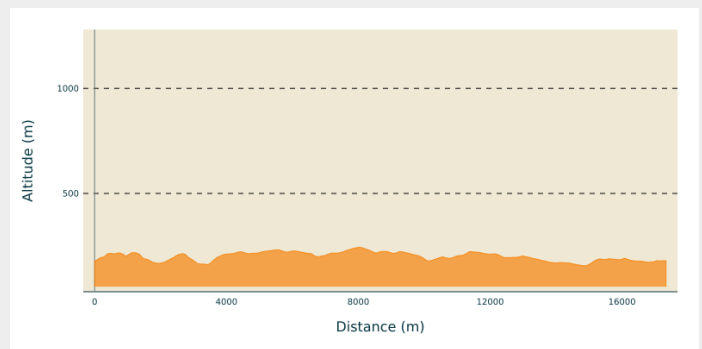
Thèmes : Panorama et paysages

Itinéraire

Départ : Place de l'église, Courcerault

Balilage : — PR

Profil altimétrique



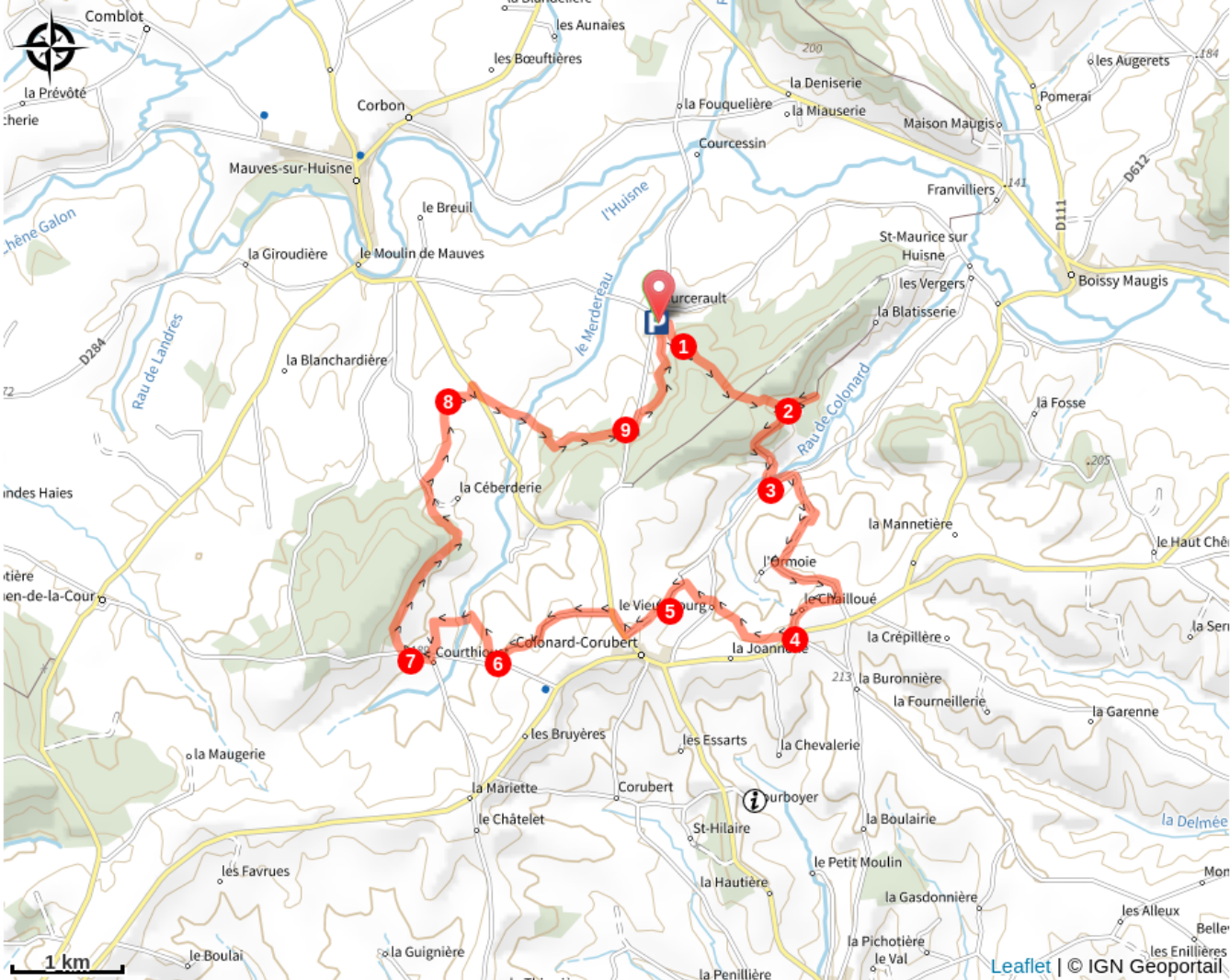
Altitude min 156 m Altitude max 244 m

Monter le chemin de l'Hôtel Guéret. Au carrefour, prendre à droite.

1. À la croix Saint-Joseph, où l'on venait en procession aux Rogations, prendre à gauche. Peu après l'Hôtel Guéret, entrer dans le bois de Sublaine. Le chemin longe, à gauche, une plantation de résineux. À la grande allée, prendre en face le chemin qui s'infléchit légèrement à gauche. Puis bifurquer à droite et descendre pour rejoindre le GR®22. Le suivre tout droit, en passant par Les Arcis (maison en ruine).
2. Piston possible de 600m A/R : 300 m plus loin, à gauche et à mi-pente, se trouve l'Hôtel Garnier, haut lieu de la Résistance en 1944 (voir POI). Retour aux Arcis. Suivre à gauche le GR®22 qui longe le bois et offre une belle vue sur le bourg de Boissy-Maugis. Au croisement de chemins encaissés, quitter le GR (qui continue à droite) et descendre à gauche pour rejoindre le hameau du Chêne. Après un virage, prendre en face le chemin d'Éclopchat.
3. Tourner à gauche pour rejoindre la VC3 : la suivre à gauche sur 200 m. Puis, prendre à droite le chemin empierré qui mène à l'Hôtel Marteau. Traverser le hameau : continuer jusqu'au chemin de l'Ormoie. Tourner à gauche et suivre ce chemin jusqu'à une maison neuve : Les Croisettes. Au carrefour, tourner à droite. À 150 mètres plus loin, prendre de nouveau à droite, un chemin de pierre qui conduit au Chailloué : traverser ce hameau.
4. Peu avant la D 820, emprunter à droite un chemin creux menant au Vieux Colonard. Au hameau, prendre à droite la VC3 sur quelques mètres. Aux dernières maisons, suivre à gauche le GR 22. Le chemin de terre s'enfonce entre deux talus sombres, puis ressort au grand jour. Tourner à gauche, 300 m plus loin.
5. Laisser à gauche la Rouillerie ; continuer par la Brosse pour regagner la D 9. La suivre à droite sur 260 m. Au calvaire, tourner à gauche. Laisser à droite le chemin des Quatre vents ; continuer tout droit sur le GR et passer à l'arrière de la ferme des Boussardières : poursuivre jusqu'à un chemin goudronné où l'on abandonne le GR.
6. Emprunter à droite le chemin des Touches en ignorant à droite le chemin du Tertre. Descendre un chemin creux : tourner à gauche. Franchir le ruisseau du Merdereau. Remonter le chemin de la Marinerie qui débouche sur la D 283 à Courthioust. Tourner à droite. Suivre la départementale sur 250 m.

7. Prendre un chemin à droite vers le bois de Dambrai. À l'intersection avec une allée forestière, tourner à droite. Suivre la lisière jusqu'au chemin de la Céberderie qu'on laisse à droite. Au carrefour, abandonner la voie goudronnée pour prendre à droite le chemin de la Corbonasière. Suivre la clôture puis prendre le chemin de l'Hôtel Hatry.
8. 120 mètres avant cette ferme, tourner à droite ; suivre la haie jusqu'au chemin goudronné du parc. À gauche pour rejoindre la D 9, suivre la départementale à droite sur une centaine de mètres. Descendre à gauche un chemin étroit à son entrée qui longe sur une cinquantaine de mètres le ruisseau du Merdéreau. Le franchir sur une passerelle au Gué de Nogent ; remonter, couper le chemin goudronné des Noës. Poursuivre tout droit en montant. Le chemin, humide par endroits, longe une ancienne carrière de sable et sinue en lisière de bois : jolis points de vue.
9. À la sortie du bois, tourner à droite, puis aussitôt à gauche : on rejoint alors la D 629 que l'on suit à gauche sur 150 m. Prendre à droite un chemin de terre, ancienne route de Courcerault, en lisière de bois. Retour au bourg par le Champ Hariel.

Sur votre chemin...



Toutes les infos pratiques

i Lieux de renseignement

Maison du Parc naturel régional du Perche

Nocé - Courboyer, 61340 PERCHE-EN-NOCE

info.tourisme@parc-naturel-perche.fr

Tel : 02 33 25 70 10

<http://www.parc-naturel-perche.fr>



Office de Tourisme Cœur du Perche

22 Rue Marcel Louvel, 61110 REMALARD-EN-PERCHE

tourisme@coeurduperche.fr

Tel : 0233737194

<http://www.tourisme.coeurduperche.com>

