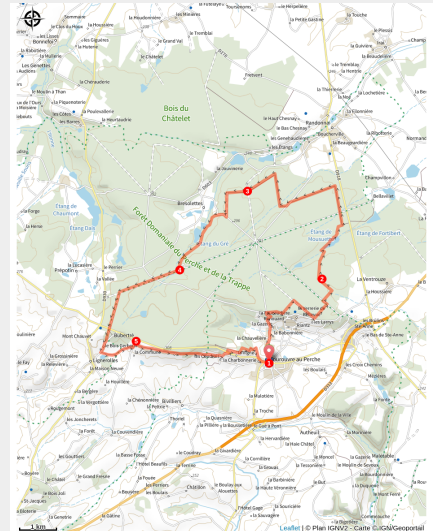


# Les étangs de la forêt du Perche - Le Perche à cheval

CC des Hauts du Perche



Randonnée à cheval dans le Perche (JE Rubio)



Profiter de la forêt domaniale du Perche et de la Trappe au rythme du pas du cheval, c'est toute une aventure, et c'est ici, dans les Hauts du Perche !

## Infos pratiques

Pratique : Cheval

Durée : 3 h

Longueur : 24.2 km

Dénivelé positif : 271 m

Difficulté : Intermédiaire

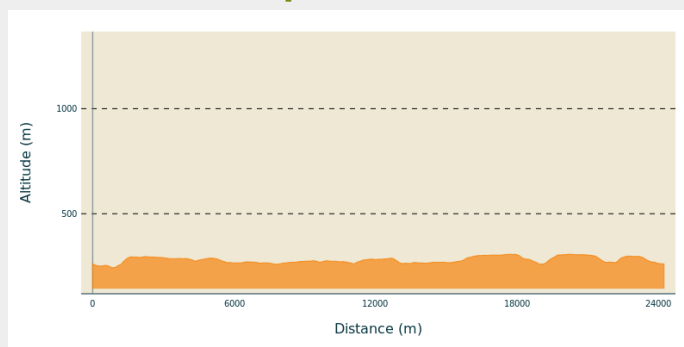
Type : Boucle

Thèmes : Forêt

# Itinéraire

**Départ** : Parking de l'Eglise, Tourouvre-au-Perche

## Profil altimétrique



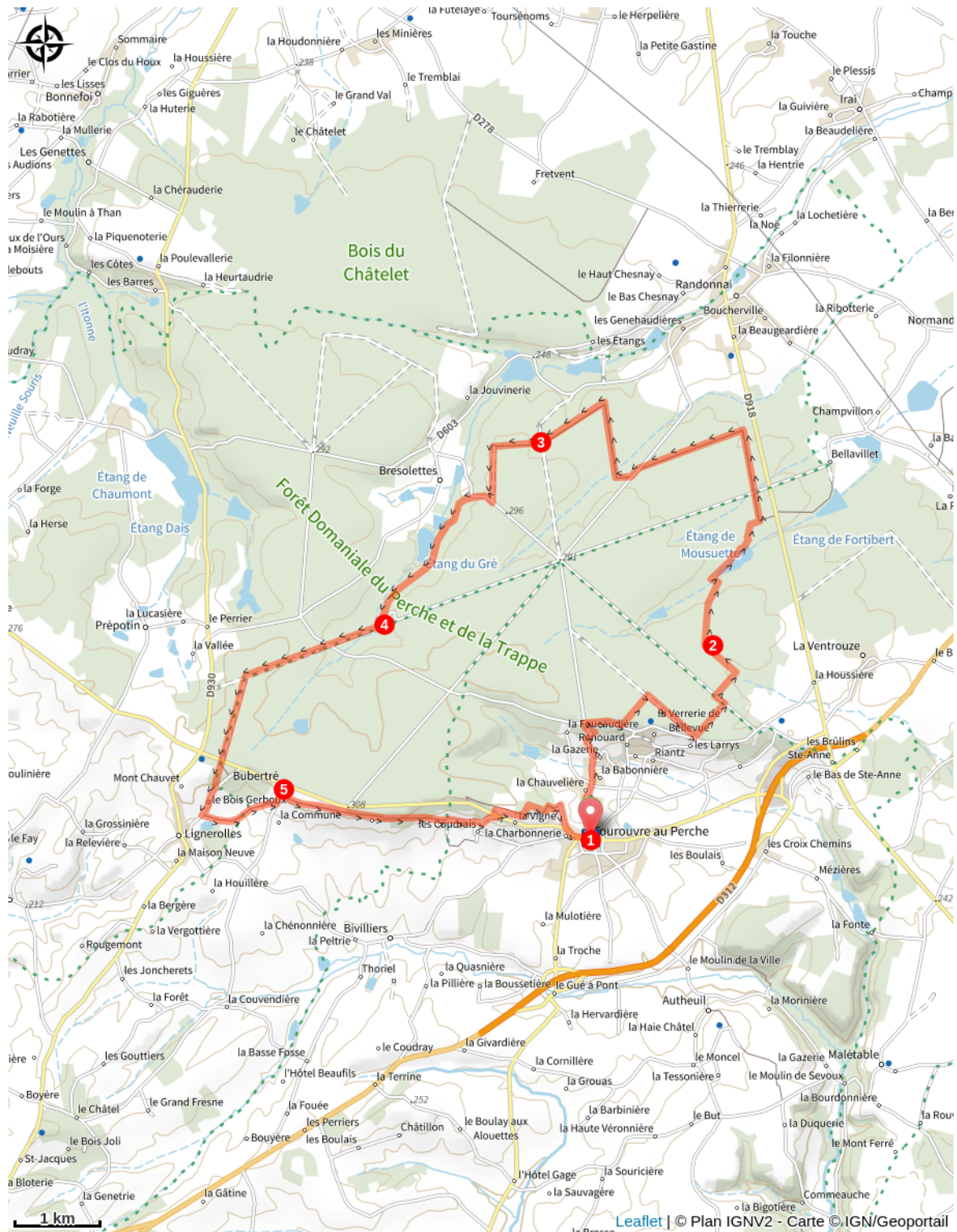
Altitude min 243 m Altitude max 307 m

Bien que décrit au départ de Tourouvre au point 1, le circuit peut être emprunté au départ de Bubertré (parking de l'église) et du carrefour de l'Etoile du Perche. Dans ce cas : emprunter la route forestière de Conturbie et poursuivre tout droit pour rejoindre le point 3.

1. Sortir à droite du parking en direction de « la Tannerie du Perche ». Continuer dans la rue du « 8 mai 1945 ». Dépasser le cimetière, remonter la route, dépasser « la Gazerie » et emprunter le 1er chemin à gauche dans le virage à l'entrée de la « forêt du Perche et de la Trappe ». Poursuivre tout droit sur la route en continuité. Au carrefour, tourner à droite puis emprunter le 1er chemin à gauche entre les parcelles 193 et 191 pour rejoindre la Tranchée de Riantz et l'emprunter à droite puis poursuivre sur le 1er chemin à gauche quasiment à la sortie. Rejoindre la route forestière de Sainte-Anne et l'emprunter à gauche. La quitter pour le 1er chemin à droite et poursuivre sur le 1er à gauche.
2. Tourner à droite, suivre le tournant à gauche, traverser le ru et emprunter le 1er chemin à droite. Longer l'étang (sur droite) dans la forêt de sapins et poursuivre sur le chemin à gauche au bout de l'étang. Au carrefour, tourner à droite puis emprunter le 2ème chemin à gauche. Traverser la route et continuer sur le chemin en face. Traverser la 1ère tranchée et emprunter la seconde (Tranchée de la Poterie) à gauche pour rejoindre la route et l'emprunter à gauche. Bifurquer sur le 1er chemin à droite au niveau de la parcelle 135. Suivre le tournant à droite (Tranchée des Bouleaux) puis emprunter le 1er chemin à gauche (Tranchée du Sanglier).
3. Traverser la route forestière de Conturbie et continuer sur La Tranchée des Grands Chênes puis au carrefour, emprunter le chemin du Renard à gauche pour rejoindre la route et l'emprunter à droite. La quitter pour le 1er chemin à gauche dans le virage en face l'aire de pique-nique. Poursuivre sur le chemin pour rejoindre la Route forestière de Prépotin.
4. L'emprunter à droite. Au carrefour de « l'Avre », traverser la route et poursuivre en face puis emprunter la 1ère à gauche (Tranchée du Grand Maître). Traverser la route et continuer sur le chemin en face entre les parcelles 98 et 97 pour rejoindre la route (D273) et l'emprunter à droite. Bifurquer sur le 1er chemin à gauche aux « Pièces de la Fontaine ». Au carrefour en Y, poursuivre sur le chemin de droite pour rejoindre la route et l'emprunter à gauche.

5. Poursuivre sur le 1er chemin à droite qui longe la mairie de « Bubertré ». Suivre le chemin, traverser une 1ère route au niveau des « Bruyères », une seconde au niveau de « la Pile » puis une 3ème pour rejoindre le hameau des « Coudrais » par la route. Emprunter la 1ère route à gauche puis le 1er chemin à droite pour rejoindre la route et l'emprunter à gauche. Au carrefour, tourner à gauche et emprunter la 1ère à droite en direction de « l'Etoile du Perche ». Continuer sur le 1er chemin à droite, poursuivre sur le sentier goudronné et emprunter le 1er chemin à gauche puis la 1ère à droite. Emprunter ensuite le 1er chemin à gauche puis le 1er à droite et de nouveau le 1er à droite. Au carrefour, tourner à gauche et continuer tout droit sur la route pour rejoindre le point de départ.

# Sur votre chemin...



# Toutes les infos pratiques

## **Recommandations**

Circuit non balisé.

## **Lieux de renseignement**

### **Maison du Parc naturel régional du Perche**

Maison du Parc, Nocé-Courboyer, 61340  
PERCHE-EN-NOCE

[info.tourisme@parc-naturel-perche.fr](mailto:info.tourisme@parc-naturel-perche.fr)

Tel : 02 33 25 70 10

<http://www.parc-naturel-perche.fr>



### **Tourisme 61**

27 boulevard de Strasbourg, 61000  
ALENCON

[tourisme61@orne.fr](mailto:tourisme61@orne.fr)

Tel : 02 33 28 88 71

<https://www.ornetourisme.com>

