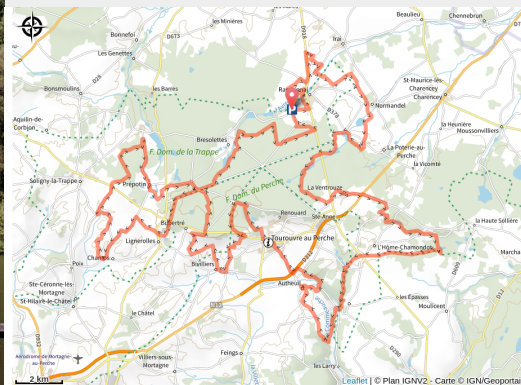


# A VTT Les dix villages

CC des Hauts du Perche



Etang, Tourouvre-au-Perche (Thomas Le Floch - CRT Normandie)



*Ce circuit est le plus long de la série. Il vous permettra de traverser les 10 anciennes petites communes qui composent aujourd'hui la commune de Tourouvre-au-Perche.*

Ces tracés sont balisés par le club local **USR-Rando&VeloPassion**. Sept de ces circuits sont proposés au départ de Randonnai et deux au départ de Tourouvre-au-Perche.

## Infos pratiques

Pratique : VTT

Durée : 7 h

Longueur : 89.8 km

Dénivelé positif : 1108 m

Difficulté : Très difficile

Type : Boucle

Thèmes : Histoire et patrimoine, Panorama et paysages

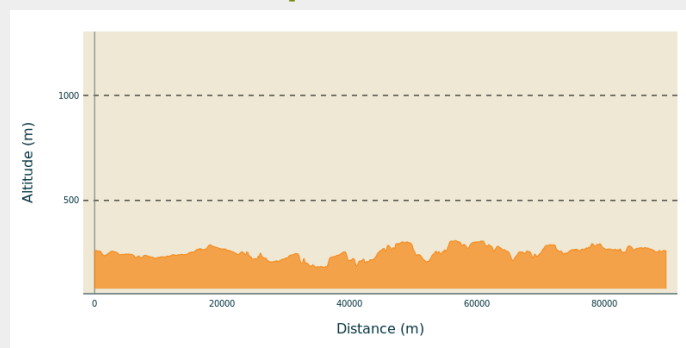
# Itinéraire

**Départ** : Randonnai (Tourouvre-au-Perche)

**Arrivée** : Randonnai (Tourouvre-au-Perche)

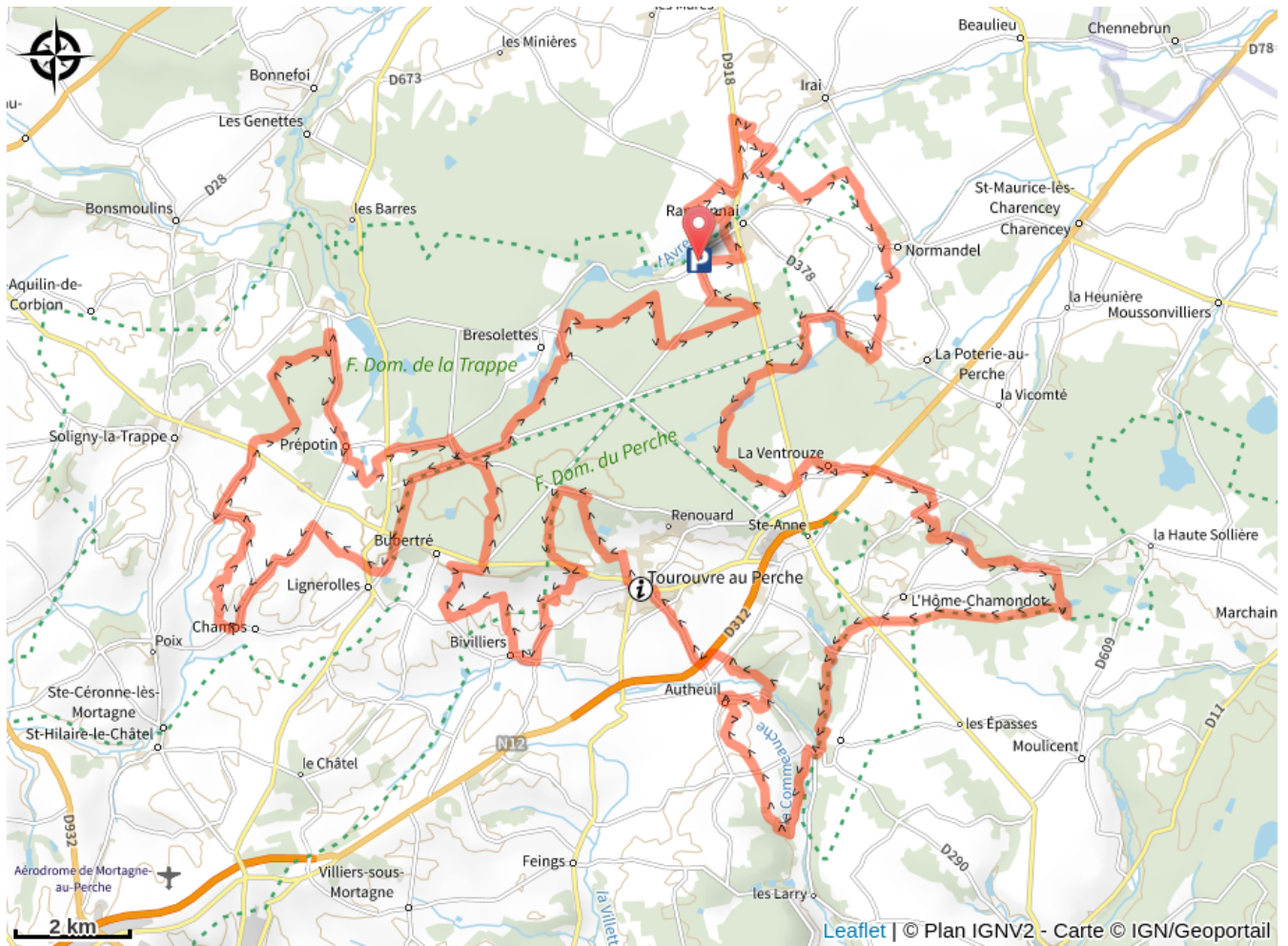
**Balisage** : ➤ VTT

## Profil altimétrique



Altitude min 180 m Altitude max 309 m

# Sur votre chemin...



# Toutes les infos pratiques

## **i** Lieux de renseignement

### **Maison du Parc naturel régional du Perche**

Nocé - Courboyer, 61340 PERCHE-EN-NOCE

[info.tourisme@parc-naturel-perche.fr](mailto:info.tourisme@parc-naturel-perche.fr)

Tel : 02 33 25 70 10

<http://www.parc-naturel-perche.fr>



### **Office de Tourisme des Hauts du Perche - Bureau d'Information Touristique de Longny-au-Perche**

Place de l'Hôtel de Ville, 61290 LONGNY LES VILLAGES

[otlongny@cdchautsperche.fr](mailto:otlongny@cdchautsperche.fr)

Tel : 02 33 73 66 23

<https://www.tourismehautsduperche.fr>



### **Office de Tourisme des Hauts du Perche - Bureau d'Information Touristique de Tourouvre-au-Perche**

33 rue du 13 août 44, 61190

TOUROUVRE-AU-PERCHE

[ottourouvre@cdchautsperche.fr](mailto:ottourouvre@cdchautsperche.fr)

Tel : 02 33 73 83 25

<http://www.tourismehautsduperche.fr>