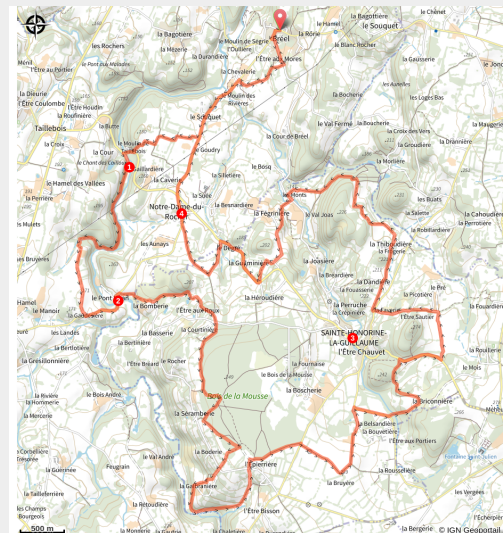


A VTT Le Bois de la Mousse en Suisse Normande

CA Flers Agglo



Le Chant des Cailloux (©Tourisme 61 - PPeigney)



Ce circuit fait partie de l'Espace VTT-FFC Suisse Normande.

Infos pratiques

Pratique : VTT

Durée : 4 h

Longueur : 26.9 km

Dénivelé positif : 524 m

Difficulté : Difficile

Type : Boucle

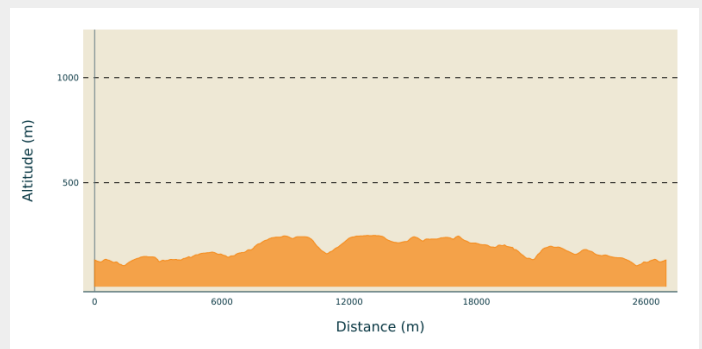
Thèmes : Panorama et paysages

Itinéraire

Départ : Mairie, Bréel

Balisage : ➤ VTT

Profil altimétrique



Altitude min 105 m Altitude max 249 m

1. **Le Chant des Cailloux**

Le site du « Chant » des cailloux tire son nom des sonorités que laisse échapper la rivière, quand elle vient frapper les pierres et blocs parsemant son lit. Toutefois, il n'est pas rare qu'il soit aussi orthographié « Champ des cailloux », du fait des nombreux affleurements de granite donnant tout son caractère à la prairie principale du site.

2. **Le Moulin du Pont Huan**

Ce moulin fut construit en 1659, par Christophe de Hally, seigneur de la Carneille et de Mille-Savates. Avec ses trois meules, il fut le plus important jusqu'en 1926. Ce moulin fait partie des 56 moulins comptés sur les berges de la Rouvre.

3. **Saint-Honorine-la-Guillaume**

Une " butte féodale " située derrière l'église atteste de l'ancienneté de cette commune. On imagine cette butte fortifiée, avec sa palissade de bois et sa tour centrale, entourée d'un étang que le ruisseau " La Coulandre " devait alimenter. Quelques carrières à ciel ouvert abandonnées dans le Bois de la Mousse, quelques calvaires taillés dans la pierre du pays sont les seuls vestiges de cette époque florissante.

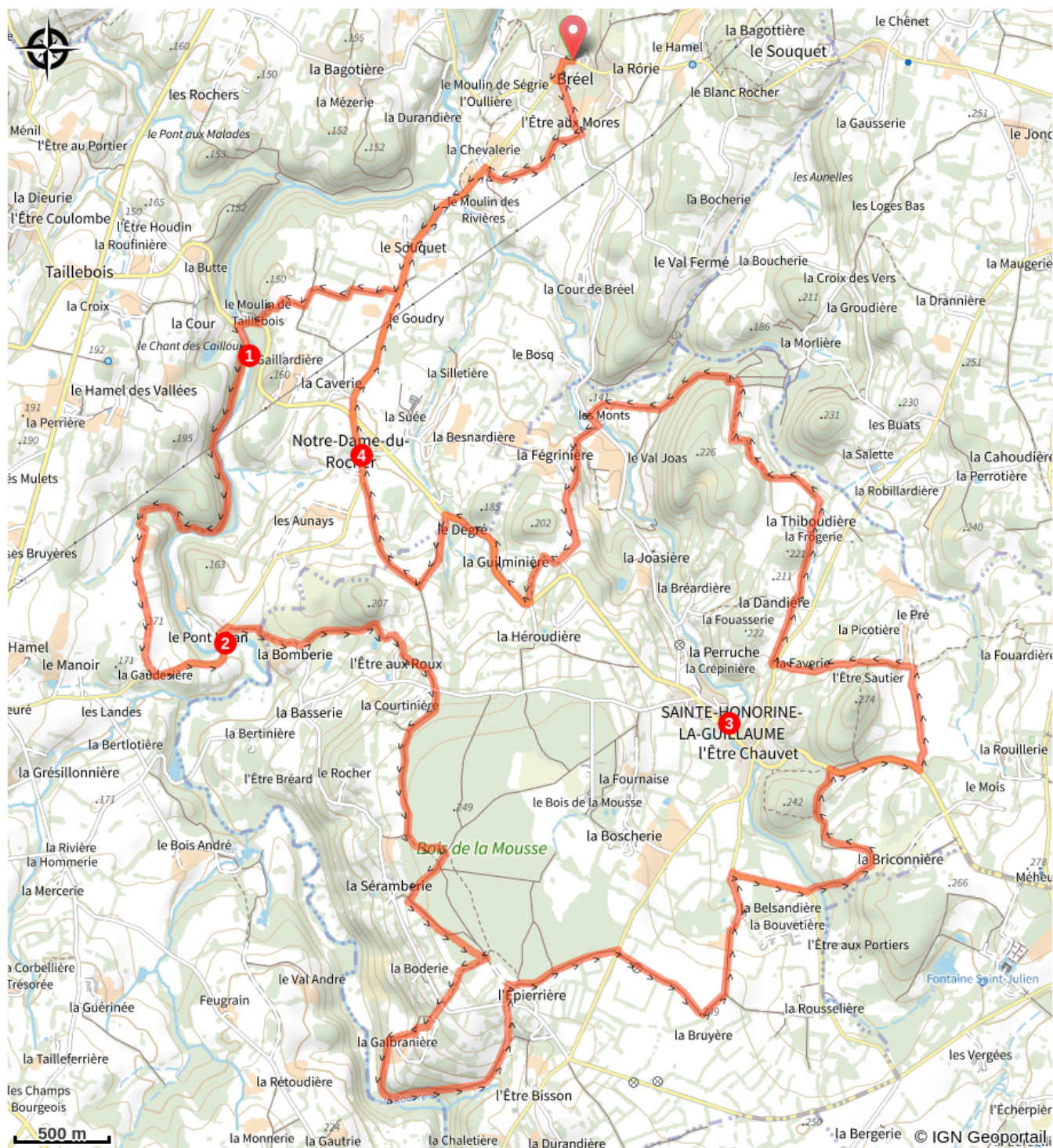
Le Moulin de Sainte Honorine la Guillaume

Son origine exacte est inconnue, mais peut remonter au XVIIIème. Les meules étaient en pierre de Caen, son activité a dû cesser à la fin du XIXème siècle. Ce moulin, autrefois en ruine, a été restauré.

4. **Notre-Dame du Rocher**

Longtemps appelée Mille-Savates, cette ancienne paroisse figure au XVè siècle parmi celle que Henri V, roi d'Angleterre, prit sous sa protection particulière. Son relief accidenté, son sol granitique, ses pâturages entremêlés de rochers, ses murailles abruptes, ses bosquets et ses coins sauvages rapellent l'Irlande. Pourtant, elle se situe bien dans le bocage normand. Son paysage est magnifique avec ses chênes centenaires, ses vergers en fleurs au printemps et ses bois entrecoupés de vallées sinueuses.

Sur votre chemin...



Toutes les infos pratiques

Comment venir ?

Parking conseillé

Parking de la mairie, Bréel

Lieux de renseignement

Office de Tourisme des Montagnes de Normandie - Bureau d'Information Touristique de La Roche d'Oëtre

Site de La Roche d'Oëtre, 61430 SAINT-PHILBERT-SUR-ORNE

roche-doetre@flers-agglo.fr

Tel : 02 31 59 13 13

<https://www.montagnesdenormandie.fr/>

