
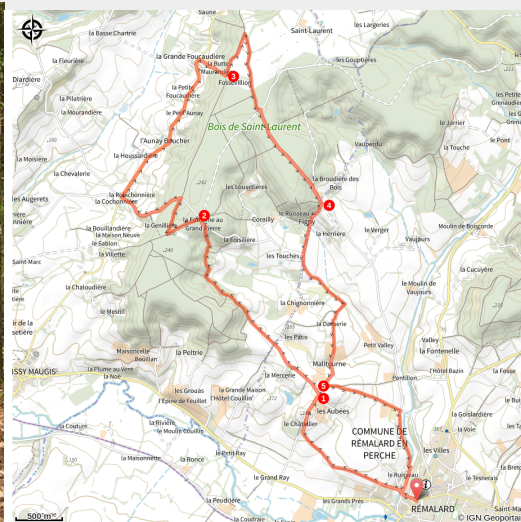


A VTT La Grosse Pierre

CC Cœur du Perche



Grosse Pierre à Remalard (© Tourisme 61)



Circuit idéal pour s'initier à la pratique du VTT. Quelques montées raides et passages humides ou caillouteux ponctuent un itinéraire campagnard et forestier qui flirte parfois avec l'histoire et la légende.

Infos pratiques

Pratique : VTT

Durée : 1 h 30

Longueur : 15.8 km

Dénivelé positif : 278 m

Difficulté : Facile

Type : Boucle

Thèmes : Histoire et patrimoine, Panorama et paysages

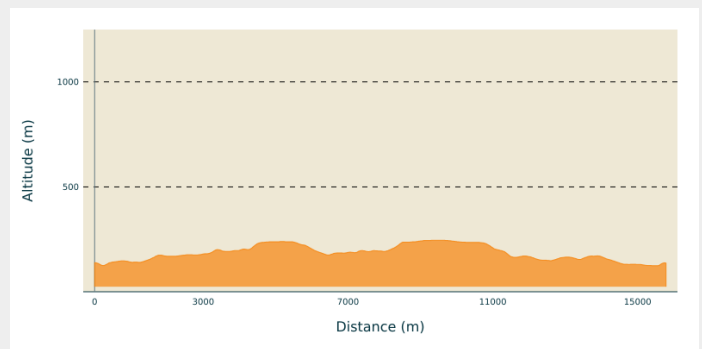
Itinéraire

Départ : Rémalard (Rémalard-en-Perche)

Arrivée : Rémalard (Rémalard-en-Perche)

Balisage : ➤ VTT

Profil altimétrique

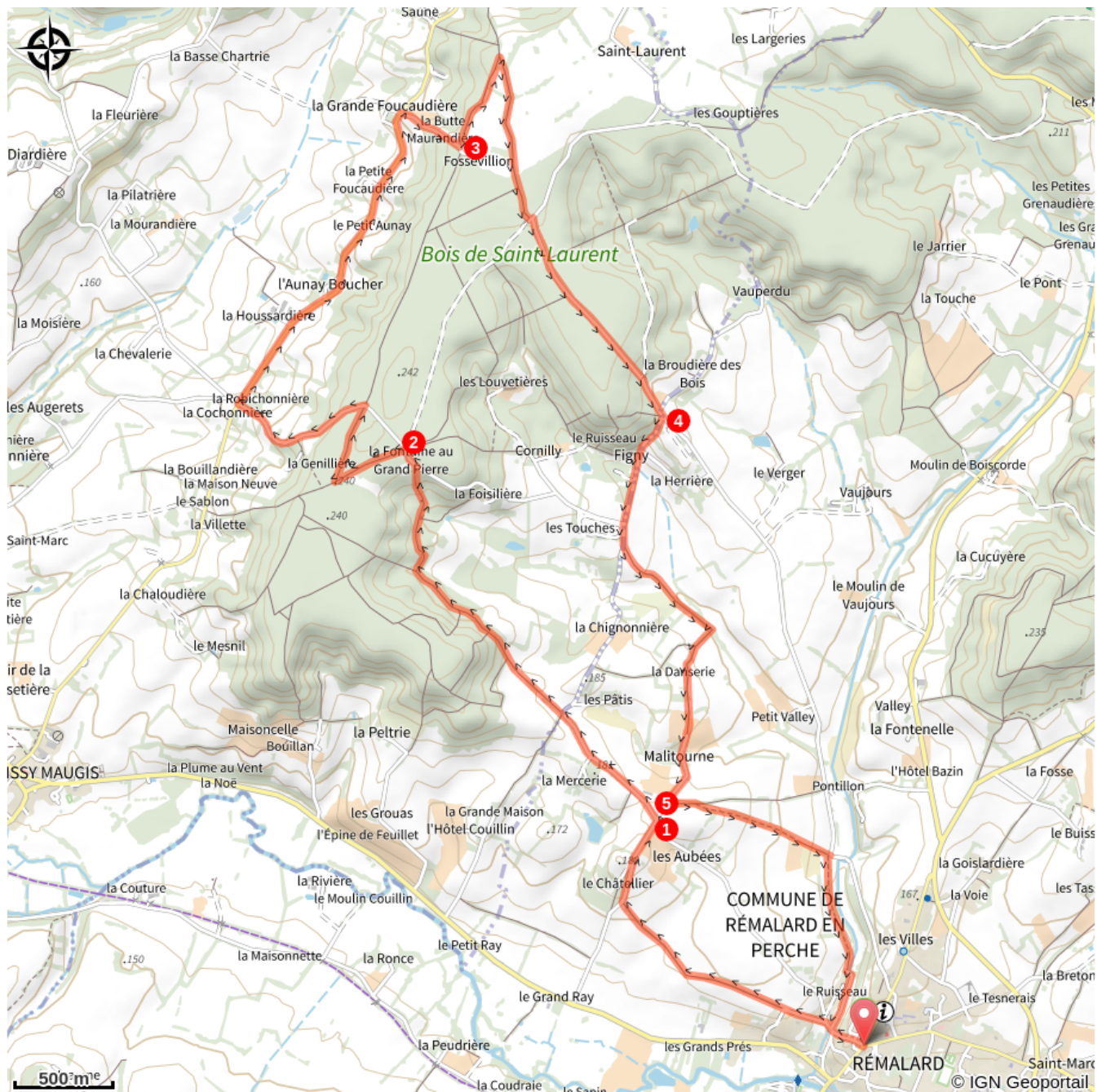


Altitude min 125 m Altitude max 246 m

Descendre la rue de Mortagne. Passer le pont. La Courtille. Prendre à gauche un chemin goudronné, empierré puis en herbe, qui monte progressivement vers le Châtellier. Gagner la VC 5.

1. Tourner à gauche. La Mercerie. A l'amorce d'un virage, continuer tout droit en montant un chemin de terre, empierré et sableux, qui pénètre en sous-bois. A une intersection en Y, virer à droite ; monter pour rejoindre la VC 8 (pente soutenue). A gauche. La Fontaine au Grand Pierre.
2. Au carrefour, prendre à gauche un chemin en herbe en lisière du bois de St-Laurent. A une intersection en Y, virer à droite et pénétrer en sous-bois. Descendre à gauche la VC 8. La Robichonnière. Au carrefour avec la D 612, prendre à droite. La Houssardière. L'Aunay Boucher. Le Petit Aunay. La Petite Foucaudière. Arrivé à la Grande Foucaudière, monter à droite vers la butte Maurandière.
3. Prendre à gauche par un chemin en herbe. Arrivé à un pré triangulaire, prendre à droite. Le chemin de terre pénètre ensuite dans le bois de St Laurent. Gagner la VC 202 que l'on suit tout droit. A gauche, dolmen de la Grosse Pierre (panneau explicatif). Descendre la petite route. goudronnée.
4. Au bas de la descente, virer à droite vers Figny en empruntant un chemin creux. Arrivé à Figny, continuer à gauche en passant par un chemin goudronné jusqu'à sa rencontre avec la VC 9. A gauche, ferme des Touches. Suivre la VC à gauche sur 80m. Prendre à gauche un chemin en herbe qui descend. Franchir à gué un petit ruisseau et virer à angle droit (passage caillouteux) puis à gauche (passage humide) pour déboucher à la Danserie. Continuer vers Malitourne (**Prudence !** Descente gravillonnée). Remonter.
5. Prendre à gauche un chemin de terre empierré. A la fourche prendre à droite et descendre par un chemin creux et accidenté (**Prudence !** Racines, souches, rigole centrale) qui débouche sur la VC 6. Prendre à droite un chemin en herbe. Franchir le ruisseau de Boiscorde et suivre son cours. Retour par le chemin du Ruisseau, puis, à gauche, par la rue de Mortagne (pente forte).

Sur votre chemin...



Toutes les infos pratiques

i Lieux de renseignement

Maison du Parc naturel régional du Perche

Nocé - Courboyer, 61340 PERCHE-EN-NOCE

info.tourisme@parc-naturel-perche.fr

Tel : 02 33 25 70 10

<http://www.parc-naturel-perche.fr>



Office de Tourisme Cœur du Perche

22 Rue Marcel Louvel, 61110 REMALARD-EN-PERCHE

tourisme@coeurduperche.fr

Tel : 0233737194

<http://www.tourisme.coeurduperche.com>

