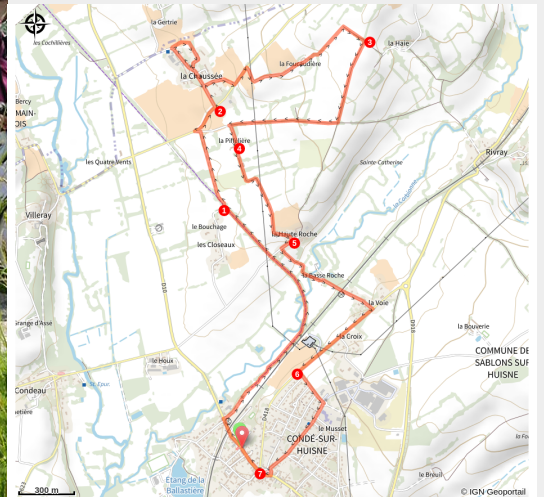


Le Hameau de la Chaussée - Randonnée à pied dans le Perche

CC Cœur du Perche



Condé sur Huisne (D. Commenchal)



Ce circuit pédestre, aussi accessible à VTT vous offre de beaux points de vue, atterrissant entre patrimoines bâtis, naturels et paysagers.

Le toponyme "la Chaussée" témoigne d'une voie antique qui a donné le nom au hameau. Communément appelé "voie romaine", chemin ferré ou chemin des Césars, son tracé tenait compte de la topographie, utilisant souvent les lignes de crêtes (permettant ainsi la surveillance des alentours).

Infos pratiques

Pratique : Pédestre

Durée : 2 h 15

Longueur : 8.6 km

Dénivelé positif : 103 m

Difficulté : Facile

Type : Boucle

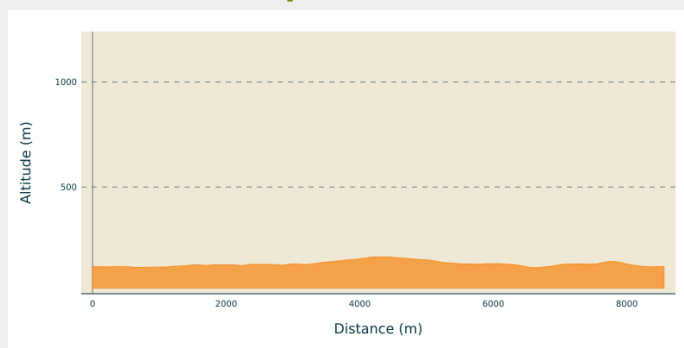
Thèmes : Panorama et paysages

Itinéraire

Départ : Condé-sur-Huisne (Sablons-sur-Huisne)

Balisage : — PR

Profil altimétrique

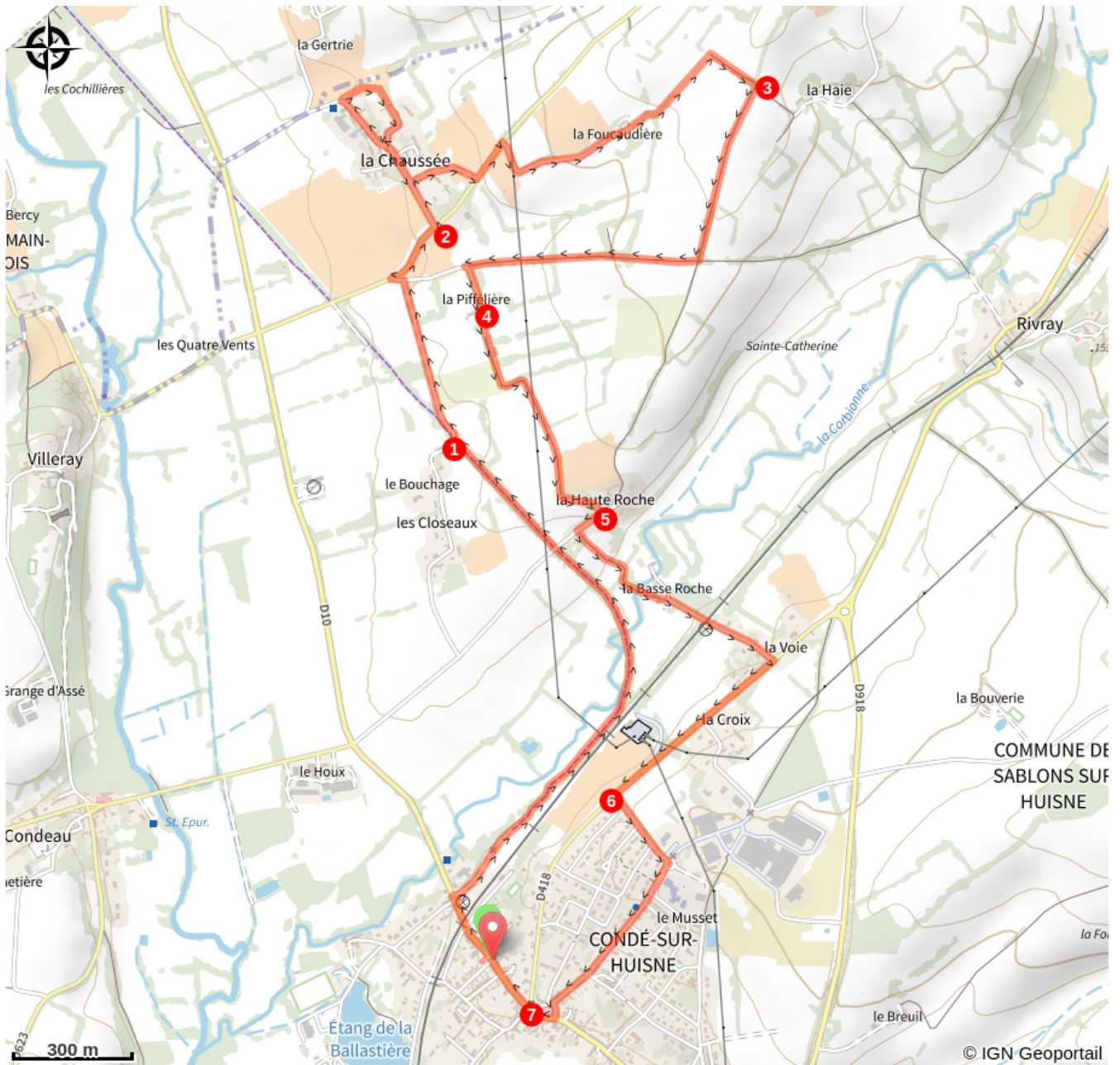


Altitude min 116 m Altitude max 168 m

Suivre la voie verte sur environ 1.5km.

1. A hauteur du chemin du Bouchage (joli point de vue sur le site de Villeray), quitter la voie verte. Tourner à droite pour rejoindre le chemin empierré de la Piffelière. Passer devant la croix et emprunter à droite, la D 622 sur 150M.
2. Tourner à gauche, pour gagner la Chaussée. Après une courte visite de ce hameau pittoresque, avec ses enduits ocrés, passer devant la chapelle et rejoindre la départementale à la croix Saint-Michel. Prendre à gauche sur 125m, puis à droite pour rejoindre la Foucaudière. Continuer tout droit. Passé un coude, on atteint une croisée de chemins (beau point de vue sur la vallée de la Corbionne).
3. Bifurquer à droite. A la prochaine croisée des chemins, tourner de nouveau à droite pour rejoindre le hameau de la Piffelière que l'on traverse à gauche.
4. Aux dernières maisons, continuer par un chemin de terre qui descend en pente douce. Passer devant une stèle commémorative et gagner le hameau de la Haute Roche. Tourner à droite.
5. Avant la dernière maison, tourner à gauche et descendre un chemin de terre empierré. Franchir la Corbionne sur une passerelle (site pittoresque). Passer devant l'ancien moulin de la Basse Roche (offrant aujourd'hui gîte et couvert !). Couper la voie ferrée Paris-Le Mans et gagner la D 918 à la Voie. Tourner à droite, puis suivre la départementale sur 300m.
6. Passer la Croix ; à l'entrée du bourg, monter à gauche vers l'usine SOPARCO. Arrivé à l'école primaire, descendre, à droite, la rue Fortuné Fardouet.
7. Prendre la rue du Maréchal Leclerc, direction Rémalard et rejoindre le parking sur droite.

Sur votre chemin...



Toutes les infos pratiques

i Lieux de renseignement

Maison du Parc naturel régional du Perche

Maison du Parc, Nocé-Courboyer, 61340
PERCHE-EN-NOCE

info.tourisme@parc-naturel-perche.fr

Tel : 02 33 25 70 10

<http://www.parc-naturel-perche.fr>



Office de Tourisme Cœur du Perche

22 Rue Marcel Louvel, 61110 REMALARD-
EN-PERCHE

tourisme@coeurduperche.fr

Tel : 0233737194

<http://www.tourisme.coeurduperche.com>

