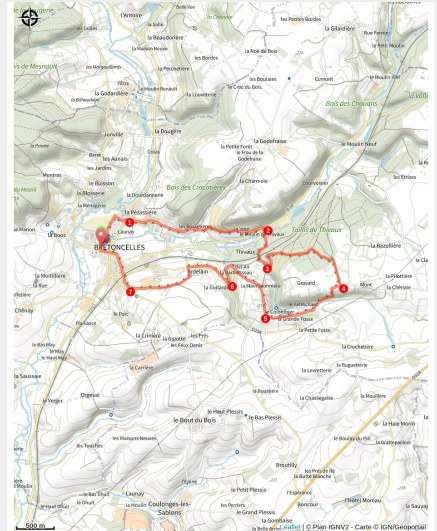


La marche de l'écrevisse - Randonnée à pied dans le Perche

CC Cœur du Perche



Bretoncelles (Tourisme 61)



La majeure partie de ce circuit se situe dans l'Espace Naturel Sensible Vallées et Marais de Bretoncelles, plus précisément dans la vallée de la Donnette qui bénéficie d'un arrêté de biotope depuis avril 2002. D'ailleurs cette rivière, qui prend sa source à Neuilly-sur-Eure abrite l'écrevisse à pattes blanches (espèce protégée).

Ce circuit de randonnée vous permettra de découvrir :

- **Launay** : ce lieu-dit abrite encore aujourd'hui un logis de XVIe s. qui fut une salle d'audience, comprenez le tribunal tandis que sur les mêmes lieux se situait le château de Bretoncelles qui logeait les seigneurs.
- **Le moulin de Haute Planche** : en reconversion, était en activité jusqu'en 1976 : l'écrasement de ce moulin représentait un tiers de la production du département.
- **Le moulin de Thivaux** : avec un passage à gué sur la Donnette. Il existait également des forges de Thivaux qui, en complément des forges de Renault, produisaient le minerai de fer.

Infos pratiques

Pratique : Pédestre

Durée : 2 h 45

Longueur : 10.2 km

Dénivelé positif : 184 m

Difficulté : Intermédiaire

Type : Boucle

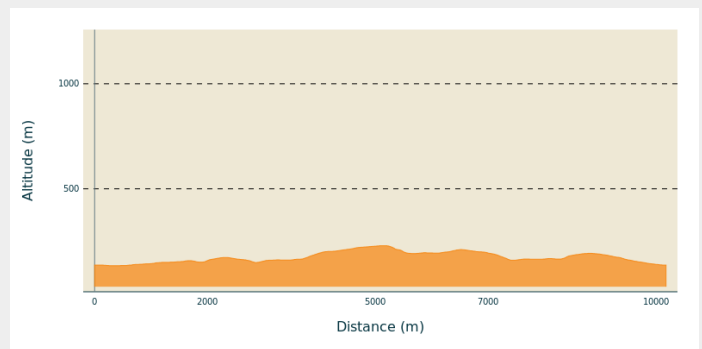
Thèmes : Faune, Flore

Itinéraire

Départ : Bretoncelles

Balisage : — PR

Profil altimétrique



Altitude min 134 m Altitude max 229 m

Quitter le parking et gagner le pont sur la Donnette ; la franchir. Continuer tout droit et longer la résidence des Grands Prés jusqu'à la maison de retraite.

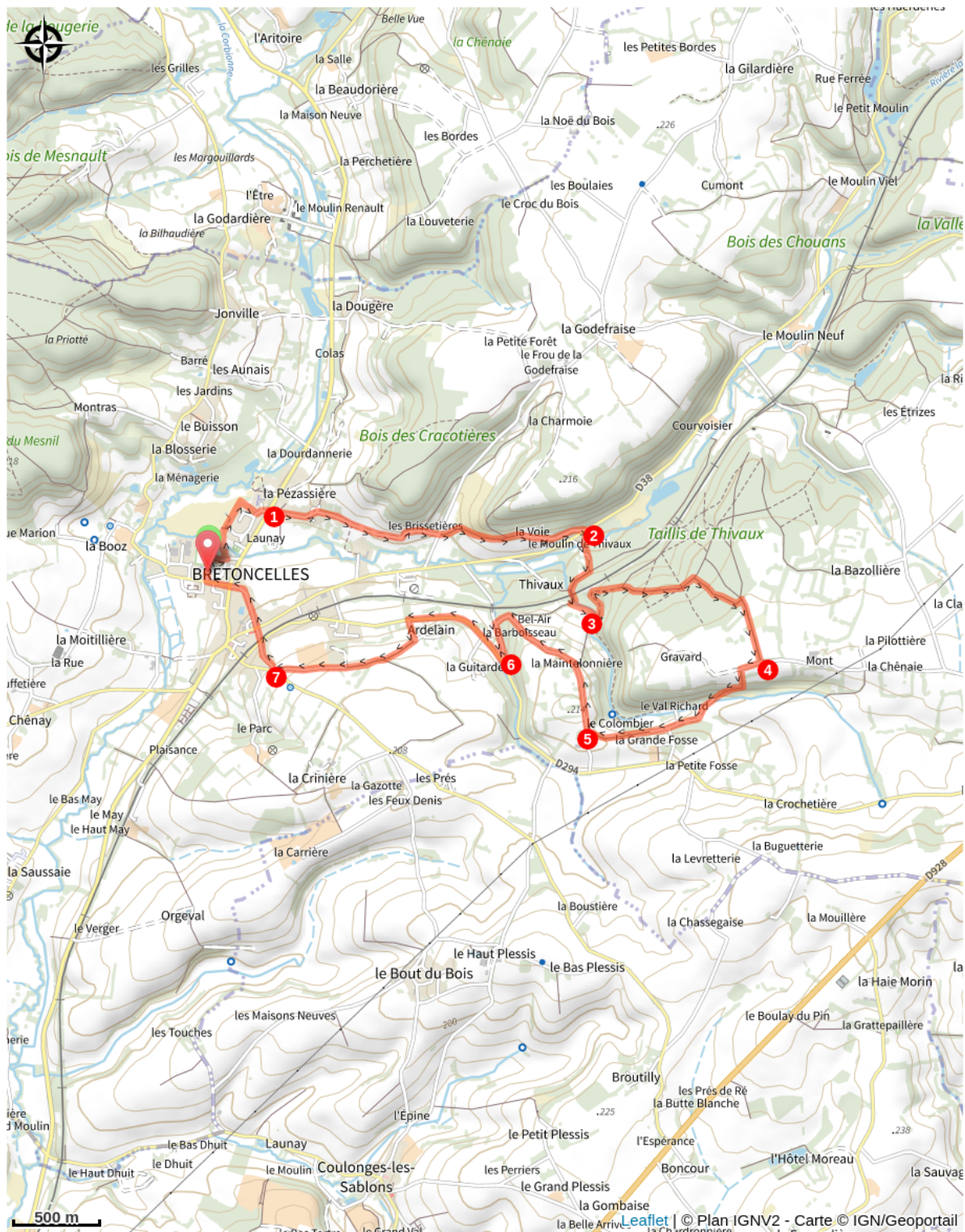
1. Traverser la D918. Prendre en face le chemin goudronné de la Pezassière. Continuer tout droit. Haute Planche. La Voie.
2. Traverser la D38, descendre vers la rivière et le moulin de Thivaux. Longer la Donnette en empruntant un sentier qui monte et débouche sur un chemin en « T ». Le prendre sur la droite, passer sous la voie ferrée ; traverser à gué ou sur la passerelle le ruisseau de la Fortune en suivant le balisage. Longer le petit cours d'eau sur 200m.
3. Tourner à gauche et prendre un chemin montant et sinueux qui, bientôt, rejoint une allée du taillis de Thivaux. A la première fourche, prendre le layon de droite ; après deux carrefours, tourner à droite pour déboucher en lisière de bois. Entre les prés, le chemin aboutit à la route du haras de Gravard.
4. Tourner à droite. Après le terrain du saut d'obstacles, descendre à gauche le chemin du Val Richard. Continuer tout droit vers la Grande Fosse.
5. Arrivé au hameau du Colombier, prendre à droite la voie goudronnée. Passer la Maintelonnière. Arrivé à Bel Air, tourner à gauche sur la voie communale en laissant le pont du chemin de fer sur la droite. Continuer sur 250m pour rejoindre la D924.
6. A la fourche, tourner à droite ; suivre la départementale. Passer Barboisseau. Quitter la D924 pour prendre, à gauche, en direction d'Ardelain. A l'entrée du hameau, bifurquer à droite ; suivre un chemin, empierré au départ. Après un bosquet, joli point de vue sur le bourg de Bretoncelles. Déboucher sur la D620, route de Coulonges les Sablons, près du calvaire des Maupinières, restauré en 2012 par l'association de sauvegarde du patrimoine.
7. Prendre à droite la rue de la Passerelle, puis la rue Sophie Girard. Aux feux tricolores, continuer en face par la rue Henri Levier.

Retour au parking, à droite par les écoles.

Une variante permet de réduire le circuit à 8,5 km au lieu de 10.

Au point N°3, tourner à droite ; longer le ruisseau de la Fortune jusqu'au Val Richard . Monter le chemin et reprendre le circuit.

Sur votre chemin...



Toutes les infos pratiques

i Lieux de renseignement

Maison du Parc naturel régional du Perche

Maison du Parc, Nocé-Courboyer, 61340
PERCHE-EN-NOCE

info.tourisme@parc-naturel-perche.fr

Tel : 02 33 25 70 10

<http://www.parc-naturel-perche.fr>



Office de Tourisme Cœur du Perche

22 Rue Marcel Louvel, 61110 REMALARD-
EN-PERCHE

tourisme@coeurduperche.fr

Tel : 0233737194

<http://www.tourisme.coeurduperche.com>

