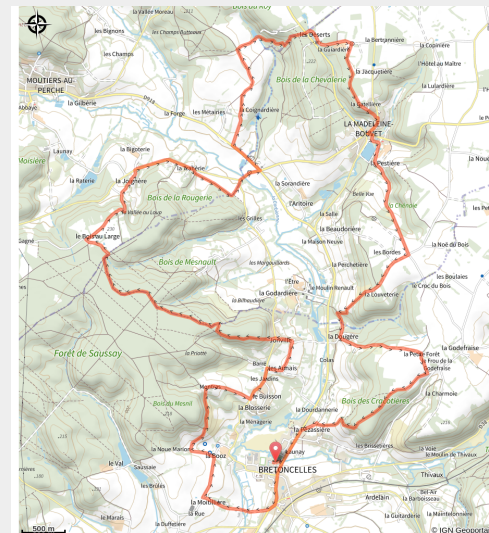


# A VTT Le Pont Chartrain

CC Cœur du Perche



Vallée et Marais de Bretoncelles, Espace Naturel Sensible (JE Rubio)



*Circuit technique où secteurs humides, fortes déclivités et passages herbeux donnent du piquant à une randonnée pour vététiste confirmé(e) !*

Ce circuit est proposé par l'association Bretoncelles Patrimoine Nature.

## Infos pratiques

Pratique : VTT

Durée : 2 h 45

Longueur : 22.9 km

Dénivelé positif : 404 m

Difficulté : Intermédiaire

Type : Boucle

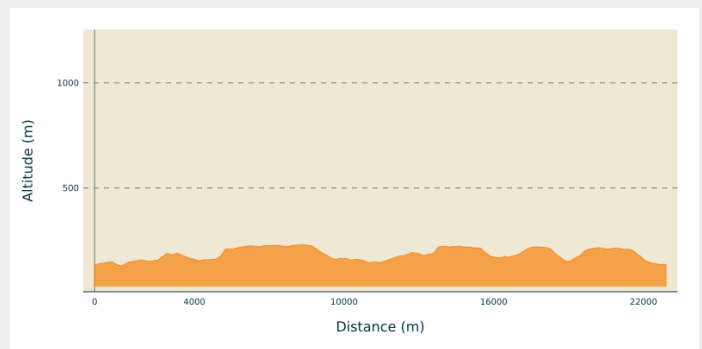
Thèmes : Panorama et paysages

# Itinéraire

**Départ :** Complexe sportif, Bretoncelles

**Balisage :** ➤ VTT

## Profil altimétrique



Altitude min 130 m Altitude max 229 m

Prendre la D 918, direction Condé sur Huisne. Au virage, à la sortie du centre-bourg, descendre à droite sur un chemin goudronné qui se transforme après quelques mètres en chemin gravillonné. Franchir à gué la Corbionne. Juste après le pont sur le bief du moulin d'Arrondeau (site pittoresque), à gauche par la VC 101. Traverser la D 38. Emprunter en face la D 622, direction la Saussaie.

1 km : Arrivé au calvaire, à droite. La Booz. Tourner à gauche vers la Noue Marion. Monter vers Montras en lisière de forêt (pente forte au départ). Arrivé au centre équestre, à droite. Descendre jusqu'au 'stop' à la Blosserie. Prendre à gauche sur la D 620. Les Jardins.

3,7 km : Au carrefour des Aunaies, à droite. Arrivé au hameau, prendre à gauche un chemin gravillonné qui devient herbeux qui mène au Bas de Jonville. Tourner à gauche. Monter le chemin goudronné, puis traverser la D 620. Monter sur le plateau boisé (pente raide). Après un virage en épingle à cheveux, le chemin traverse une clairière et pénètre à nouveau dans le bois. Après un passage humide, obliquer à droite. Passage encore boueux.

6,3 km : Couper la Grande Ligne. Prendre en face un chemin qui s'incurve à gauche. Couper deux fois un layon et rejoindre le 'Chemin de César', humide au départ, pendant 80m. Sortir de la forêt (barrière) et bifurquer à gauche. Gagner le Bois au Large par un chemin empierré en lisière de bois.

7,6 km Prendre à droite. Traverser un petit hameau, puis virer à gauche en descendant vers la Joignière. Déboucher sur la VC 104 à la Bigotterie. À droite, les Bonnes Fontaines.

10,2 km : À la Trahairie, prendre à droite un chemin de terre qui, virant à angle droit, débouche sur la D 620. À gauche pour rejoindre la Route du Libérot. Franchir la Corbionne sur le Pont Chartrain (site d'intérêt). Gagner la D 918. À gauche (prudence!). La Bonnechère. Corbion.

11,8 km : Prendre à droite vers la Coignardièrre. Au hameau, continuer par un chemin herbeux, puis sablonneux, montant jusqu'à un carrefour en croix. À droite. Descendre un chemin creux qui pénètre dans le Bois du Roy à hauteur d'un étang.

Remonter en suivant un sentier pentu et rocailleux qui serpente en sous-bois et débouche sur la D 36 au lieu-dit les Déserts. Traverser la départementale, prendre en face, puis aussitôt à droite pour pénétrer en sous-bois. Le Pré du Longueureau.

13,3 km : À la Guiardière, à droite. Suivre la lisière du Bois de la Chevalerie. Pénétrer en sous-bois pour ressortir à la Gatellière. Arrivé à un espace triangulaire en herbe, descendre à droite par un petit sentier étroit qui débouche sur la D 614 au lieu-dit les Sables. Descendre à droite pour gagner le bourg de la Madeleine Bouvet. Prendre à gauche la D 920, puis aussitôt à droite la rue des Sources. Contourner l'église. Passer devant le lavoir. Longer l'étang jusqu'à la Pestièrre.

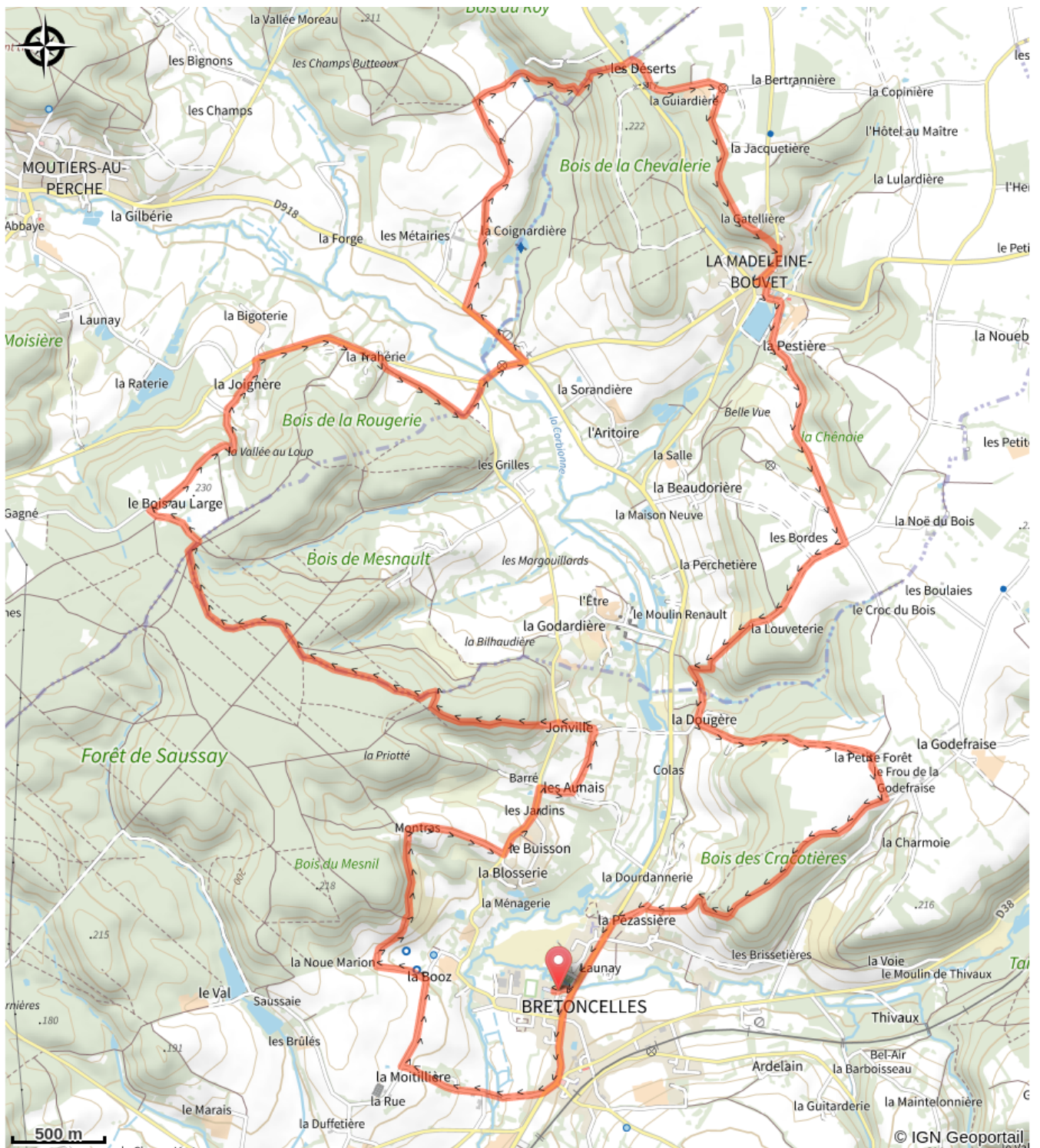
17 km : Arrivé au hameau, monter à gauche. À mi-côte, grimper à droite en lisière du bois. Gagner la VC 4. À droite.

18,6 km : Au carrefour, prendre le chemin de la Louveterie. À droite. Descendre par un chemin caillouteux. À la rencontre d'un chemin, bifurquer à gauche vers la Dougère. Arrivé au hameau, monter à gauche sur le plateau par un chemin caillouteux, en partie en sous-bois.

19,8 km : À la Petite Forêt, continuer sur 250m sur un chemin goudronné. Prendre à droite un chemin de terre empierré qui longe le Bois des Cracotières, puis y pénétre. Redescendre à travers bois par un très agréable chemin creux en sortie du bois. À une intersection en 'Y', à gauche pour rejoindre la D 918 au hameau de la Pézassière (prudence!).

21,9 km : Prendre la piste parallèle à la D 918. Juste après le pont sur la Donnette, au panneau vert indiquant le complexe sportif, prendre à droite pour retrouver le départ.

# Sur votre chemin...



# Toutes les infos pratiques

## Comment venir ?

Parking conseillé

Parking du Complexe Sportif, Bretoncelles

## **i** Lieux de renseignement

### **Maison du Parc naturel régional du Perche**

Maison du Parc, Nocé-Courboyer, 61340  
PERCHE-EN-NOCE

[info.tourisme@parc-naturel-perche.fr](mailto:info.tourisme@parc-naturel-perche.fr)

Tel : 02 33 25 70 10

<http://www.parc-naturel-perche.fr>



### **Office de Tourisme Cœur du Perche**

22 Rue Marcel Louvel, 61110 REMALARD-  
EN-PERCHE

[tourisme@coeurduperche.fr](mailto:tourisme@coeurduperche.fr)

Tel : 0233737194

<http://www.tourisme.coeurduperche.com>

