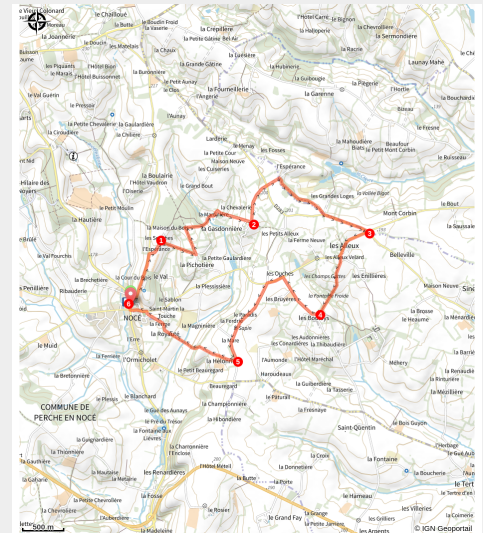


La Fontaine froide - Randonnée à pied dans le Perche

CC Cœur du Perche



Eglise de Nocé (© Tourisme 61)



Des chemins creux, des paysages, des trognes et des animaux qui paturent...ce circuit vous propose un bon moment de détente et de découverte, au départ de Nocé.

Pour prolonger la balade, à Nocé, prenez le temps d'aller découvrir le lavoir, le jardin partagé (route De Préaux, au pied du ruisseau) et l'église. A 2 km, le Manoir de Courboyer (siège du Parc naturel régional du Perche) se visite, et est accessible à pied, à VTT ou à cheval par un joli chemin creux.

Infos pratiques

Pratique : Pédestre

Durée : 2 h 15

Longueur : 9.9 km

Dénivelé positif : 153 m

Difficulté : Intermédiaire

Type : Boucle

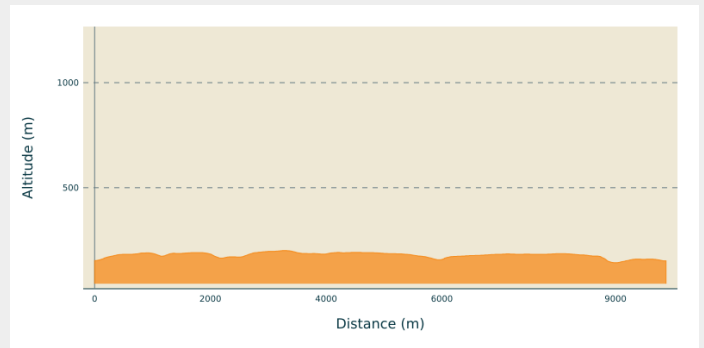
Thèmes : Forêt

Itinéraire

Départ : Place de la mairie, Nocé

Balisage : — PR

Profil altimétrique



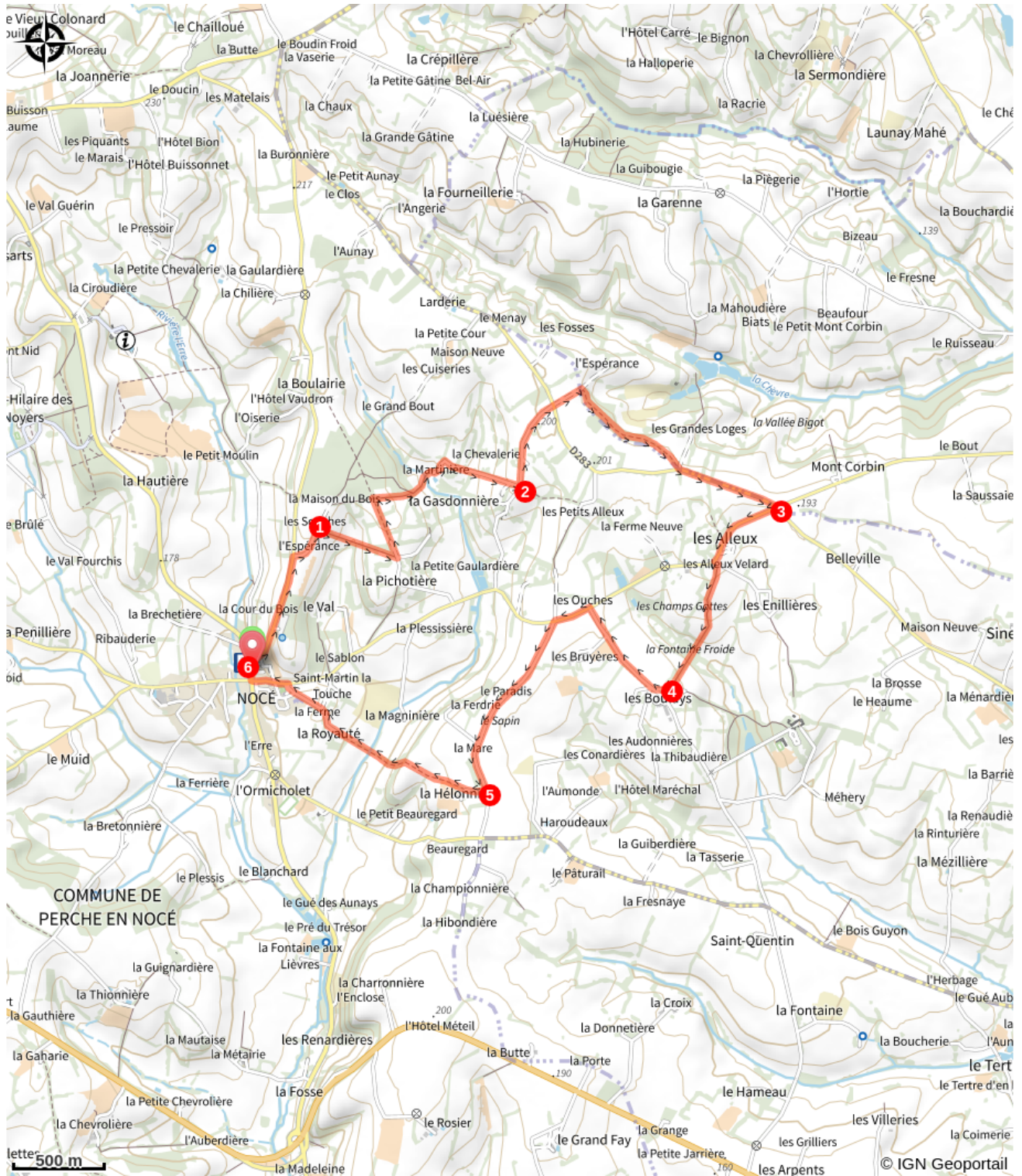
Altitude min 143 m Altitude max 201 m

En face de l'église, monter à gauche la rue Saint-Martin, direction Boissy-Maugis. Après 650m, quitter la D111 pour prendre à droite le chemin goudronné de l'Espérance.

1. Peu avant les Souches, suivre à droite en bordure de haie un chemin qui, bientôt, descend avant de remonter en pente raide. Arrivé au hameau de la Pichotière, à gauche. A un carrefour en croix, tourner à droite ; descendre l'orée du bois de Nocé. Gagner la ferme de la Martinière ; la contourner par l'arrière en gravissant un raidillon raviné. Poursuivre en montant une côte ; déboucher sur une voie goudronnée.
2. Au carrefour, à gauche. La Chevalerie. Traverser la D283 ; prendre en face le chemin de l'Espérance, puis à droite un chemin creux allant rejoindre la D 283 à l'entrée des Loges. Continuer sur la D283 jusqu'à son intersection avec la D203.
3. Tourner à droite direction Nocé. Après les Alleux Gouin, prendre à gauche vers les Enillières, puis aussitôt à droite un chemin empierré débouchant sur un chemin encaissé. Franchir le ruisseau de St-Quentin sur une passerelle en bois. Plus loin, soyez attentif au passage humide de la Fontaine Froide située à votre droite, où l'on venait jadis laver le linge ; remonter par un chemin creux débouchant aux Boulays. A droite, pour gagner le centre du hameau.
4. Au carrefour des Boulays, prendre à droite ; rejoindre la D203. A gauche. Face aux Ouches, quitter la Départementale ; tourner à gauche. Le Paradis. La Mare.
5. Continuer par la Hélonnière où l'on emprunte un chemin de terre, creux et caillouteux. Après un passage à découvert, descendre en sous-bois une pente abrupte. Franchir le ruisseau de Lormarin sur une planche en bois (PRUDENCE) ; remonter pour rejoindre la D203 par la Royauté.

Retour au bourg par la rue Modeste Romet et, à droite, par la rue de Courboyer.

Sur votre chemin...



Toutes les infos pratiques

Recommandations

Ce circuit s'emprunte surtout à la belle saison (plus humide en hiver).

Comment venir ?

Transports

Bus NOMAD - Ligne 418 (Nogent-le-Rotrou - Bellême - Alençon)
Arrêt : Place du Docteur Giraux, Nocé

Parking conseillé

Place de la mairie, Nocé

Lieux de renseignement

Maison du Parc naturel régional du Perche

Maison du Parc, Nocé-Courboyer, 61340
PERCHE-EN-NOCE

info.tourisme@parc-naturel-perche.fr
Tel : 02 33 25 70 10
<http://www.parc-naturel-perche.fr>



Office de Tourisme Cœur du Perche 22 Rue Marcel Louvel, 61110 REMALARD-EN-PERCHE

tourisme@coeurduperche.fr
Tel : 0233737194
<http://www.tourisme.coeurduperche.com>

