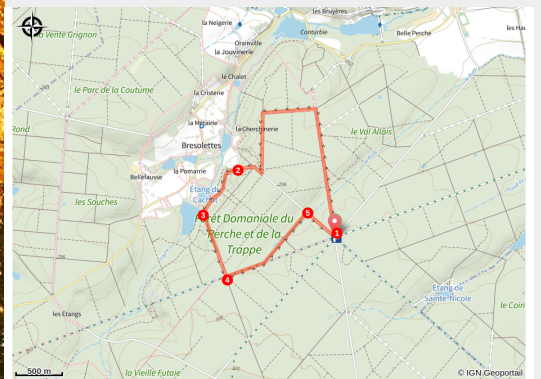


L'étang du Cachot - Randonnée à pied dans le Perche

CC des Hauts du Perche



Forêt Orme (© JE Rubio)



Ce circuit vous fera découvrir les étangs, au cœur de la forêt, agrémenté par la découverte de la faune et de la flore à l'aide de tables pédagogiques sur certaines portions.

Cette randonnée, à proximité des étangs de la forêt domaniale du Perche, emprunte des secteurs appartenant à la Réserve Naturelle de Bresollettes ; ce qui permet de croiser une faune et une flore peu communes, des espèces d'oiseaux comme le râle d'eau, la mésange boréale, le busard Saint Martin, des pics (voir panneaux pédagogiques).

Infos pratiques

Pratique : Pédestre

Durée : 1 h 45

Longueur : 6.0 km

Dénivelé positif : 77 m

Difficulté : Facile

Type : Boucle

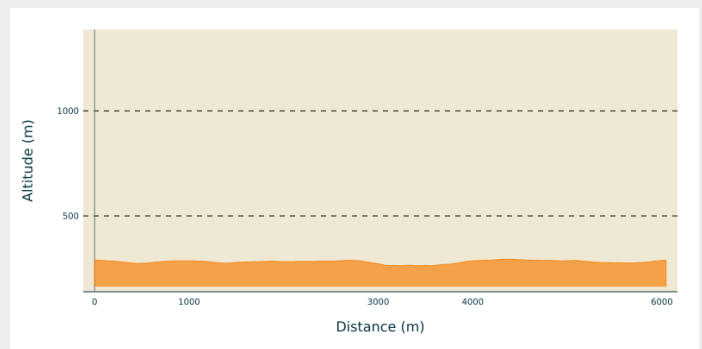
Thèmes : Balade en famille, Forêt

Itinéraire

Départ : Carrefour de l'étoile du Perche,
Tourouvre-au-Perche

Balisage : — PR

Profil altimétrique

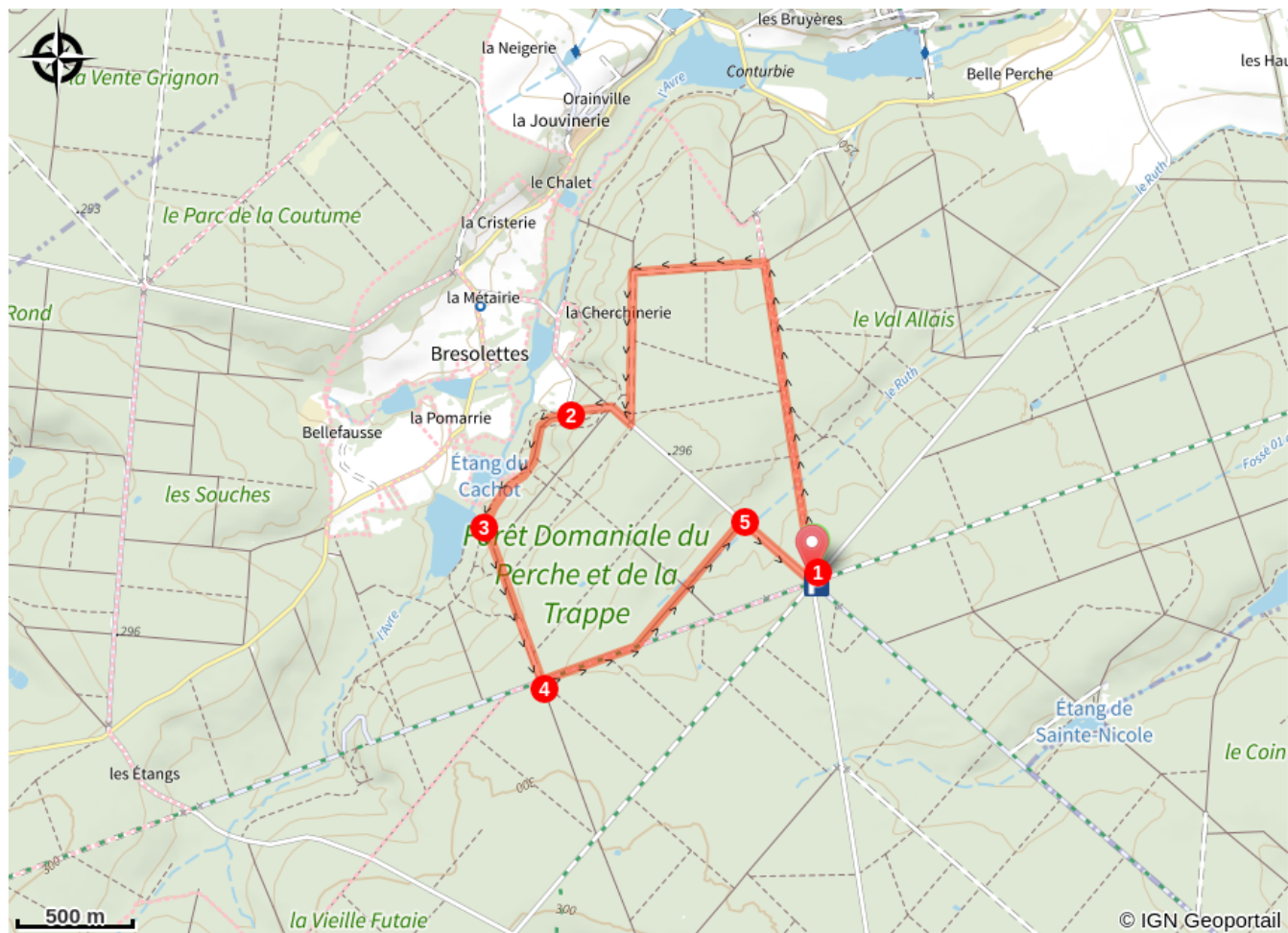


Altitude min 263 m Altitude max 294 m

Départ du célèbre carrefour de l'Etoile du Perche.

1. A gauche du Pavillon de chasse, prendre la Route forestière de Conturbie, sur 1400m, puis prendre à gauche entre les parcelles 67 et 66, par la Tranchée des grands chênes débouchant sur le Chemin du Renard. Prendre ce dernier à gauche et tout au bout à droite. Emprunter alors, à droite, la Route forestière de Bresollettes, sur 200 m.
2. Au second virage, tourner à gauche et suivre en sous-bois, un sentier sableux qui vous mènera à l'Étang du Cachot, que vous longerez.
3. A hauteur d'un second étang, l'étang du Gré, abandonner le sentier, pour suivre, à gauche, entre les parcelles 77 et 94, la Tranchée des Etangs.
4. Arrivé sur la Route forestière de Prépotin, tourner à gauche, puis entre les parcelles 79 et 80, à gauche, prendre un chemin d'exploitation, qui va rejoindre la Route forestière de Bresollettes.
5. Par cette route, à droite, retour à l'Etoile du Perche.

Sur votre chemin...



Toutes les infos pratiques

Recommandations

Prudence en périodes de chasse : renseignements à prendre auprès de l'Office de Tourisme des Hauts du Perche ou de l'ONF.

Comment venir ?

Transports

Arrêt de Bus, ligne 60 Cap'Orne n°75 à Tourouvre (ligne L'Aigle- Mortagne-au-Perche). plus d'infos sur : www.orne.fr

Train (et taxi) : gare de l'Aigle à 25 kms et gare de Verneuil à 28 kms (ligne Paris-Granville). Plus d'infos sur : www.sncf.com

Lieux de renseignement

Maison du Parc naturel régional du Perche

Maison du Parc, Nocé-Courboyer, 61340
PERCHE-EN-NOCE

info.tourisme@parc-naturel-perche.fr

Tel : 02 33 25 70 10

<http://www.parc-naturel-perche.fr>



Office de Tourisme des Hauts du Perche - Bureau d'Information Touristique de Tourouvre-au-Perche

33 rue du 13 août 1944, 61190

TOUROUVRE-AU-PERCHE

ottourouvre@cdchautsperche.fr

Tel : 02 33 73 83 25

<http://www.tourismehautsduperche.fr>