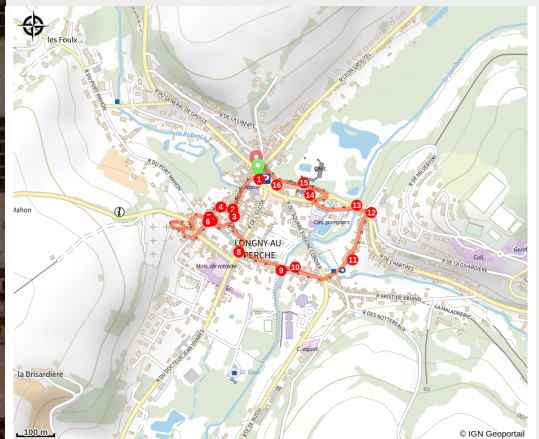


Circuit de découverte du patrimoine de Longny-au-Perche

CC des Hauts du Perche



Longny au Perche (D. Commenchal)



Au départ de la place de l'Hôtel de Ville, nous vous proposons, au travers d'une quinzaine d'étapes, un circuit de découverte du patrimoine de Longny-au-Perche. Cette balade pourra être agrémentée d'une pause gourmande dans l'un des commerces que propose le centre-bourg.

A la découverte des facettes cachées de la cité percheronne où briques et pierres se conjuguent avec les eaux des rivières, vous n'aurez qu'à vous laisser guider par des clous-repères installés dans le sol.

Au long de la visite vous remarquerez des plaques scellées sur les bâtiments remarquables

Infos pratiques

Pratique : Pédestre

Durée : 1 h 30

Longueur : 1.7 km

Dénivelé positif : 24 m

Difficulté : Très facile

Type : Boucle

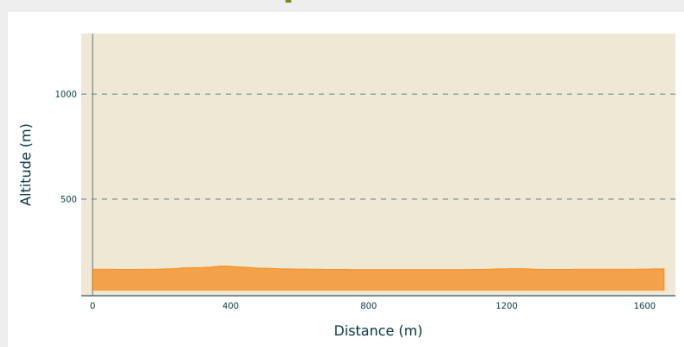
Thèmes : Histoire et patrimoine, Petites Cités de Caractère®

relatant des faits d'histoire de la commune, ancienne baronnie du Perche qui en fit son prestige. A cette époque, la présence de minerai de fer dans le sol permit le développement d'une activité de métallurgie, avec l'utilisation de l'énergie de l'eau des rivières qui alimentaient déjà le fonctionnement de nombreux moulins. Ce territoire se développa alors de façon notoire.

Itinéraire

Départ : Longny-au-Perche, Hôtel de Ville

Profil altimétrique



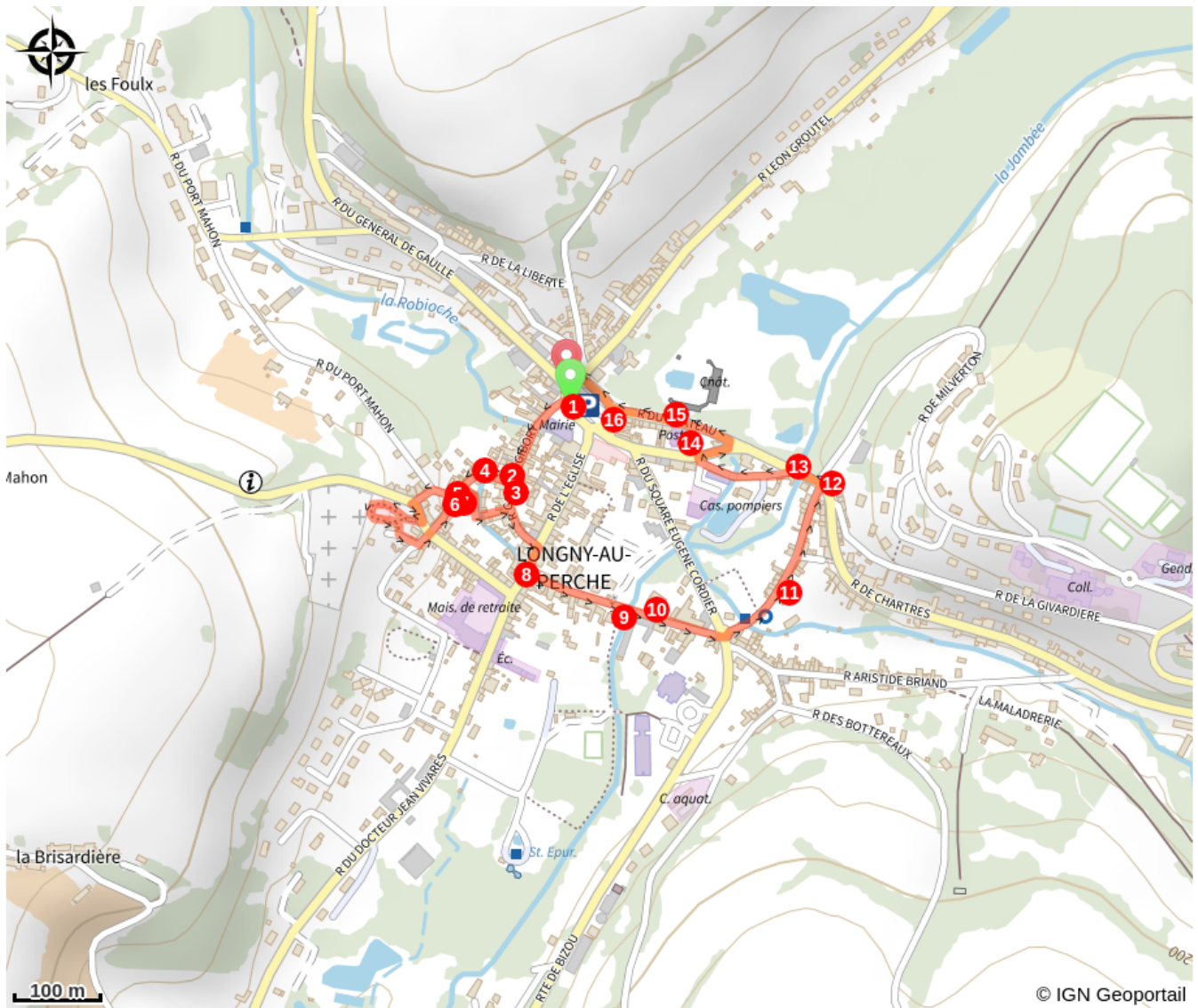
Altitude min 164 m Altitude max 181 m

1. L'hôtel de ville se compose de treize arcades formant une halle. Cet établissement fut construit sur l'emplacement d'un ancien Hôtel Dieu fondé en 1300 et rétabli en 1774 par le Subtil de Boisemont, baron de Longny, dont les armes figurent sur la clé de l'arcade centrale. Face à la halle : la grille d'honneur du château du XX^e siècle et la tour Mahé remontant à la guerre de cent ans. Depuis l'Hôtel de ville, prendre la rue Gaston Gibory.
2. Rue du Pont Boivin, subsiste le vestige du vieux porche de l'ancien couvent des bénédictines, construit en pierres de Roussard.
3. A gauche et face à la petite rue, vous pouvez observer la façade d'un ancien manoir du XVI^e siècle ainsi qu'un porche en arc surbaissé (le dernier existant à Longny).
4. Prendre la rue du Pont- Boivin (la plus ancienne rue de Longny) où l'on remarquera à droite l'ancienne Auberge du Lion d'Or, dont le soubassement est revêtu de pierres bleues, bâtie au-dessus du lit de la rivière de la Robioche. Celle-ci est surplombée par des échauguettes, ayant probablement servi de latrines. Tourner à droite, rue du Port-Mahon.
5. La villa dite "Château Jumeau", demeure bourgeoise bâtie en 1866 en pierres de taille. Hors circuit, à 300m, si l'on rentre dans le parc Jumeau, en bordure de la rue du Pont-Mahon, on peut observer une ancienne glacière.
6. Suivre la rue de l'Égalité, monter les 33 marches de l'escalier conduisant à la Chapelle Notre Dame de Pitié, joyau de la Renaissance classée MH et bâtie en faveur de la Confrérie de la Charité. En redescendant, sur la droite, prendre l'impasse Notre Dame de Pitié, puis sur la gauche, par l'extrémité de la rue aux

Cordiers, traverser la rue du Docteur Boulay et prendre à droite la venelle du lavoir.

7. Traverser le lavoir. Autrefois, les lavandières à genoux pouvaient lire l'heure au cadran solaire sur le mur en face d'elles. Depuis la passerelle, au bout de la Robioche, on distingue en arrière-plan sur la rive gauche, le pignon de l'un des plus vieux édifices de Longny, la Chapelle Saint-Hubert, bâtie au XIV^e siècle. Traverser la passerelle, continuer tout droit dans le passage, ressortir rue Gaston Gibory et tourner à droite. Tourner à droite, rue de l'église. Au n°32, on peut voir à nouveau la Chapelle Saint-Hubert.
8. À l'angle droit de la rue de l'église et de la rue de l'Abbé Brionne, un ensemble de maisons formait autrefois l'Hôtel des Trois Rois, hébergement réputé à Longny au moment des célèbres foires. Henri IV y séjourna. Prendre la rue de l'Abbé Brionne et continuer tout droit.
9. En empruntant cette rue, vous arrivez au Pont Rouge situé au confluent de la Jambée et de la Robioche.
10. Le vieux Logis, très belle demeure bâtie en 1819, comporte un escalier à double révolution. Continuer, puis traverser le carrefour de la Croix Verte.
11. En face, prendre la rue de la Fontaine d'Or. S'arrêter pour examiner le lavoir sur le ruisseau le Vaugelay. Passer ensuite devant la dite fontaine d'or. En face de cette fontaine se trouve le « square Eugène Cordier ». Remonter la rue pour aboutir à la rue de Chartres que vous emprunterez sur la gauche.
12. Sur le pont, observer la très belle chute d'eau servant de trop plein à l'étang du château. Prendre ensuite la petite rue du Vieux Moulin.
13. Vous découvrez alors les anciens moulins du château ainsi que l'emplacement d'une roue à aube. En 1908 le Marquis de Ludre-Frolois fit remplacer cette roue par une turbine et un alternateur afin de produire du courant électrique pour le château. Au bout de la rue du Vieux Moulin, tourner à droite, rue de Chartres, puis à gauche, rue du Château.
14. Sur la droite, "les dépendances du Château" comprenaient autrefois les écuries, la remise des calèches, et les logements des domestiques. Sur la gauche, les trois maisons encadrées de deux tourelles d'angle constituaient les dépendances de l'ancien château élevé au XII^e siècle.
15. La grille d'honneur du Château, en fer forgé, est ornée de deux L symétriques. Plus à gauche, en retrait, la Tour Mahé, date de la guerre de cent ans.
16. Visite de l'Eglise Saint-Martin du XV^eme siècle, dont la tour est classée MH. Le chœur est orné à gauche et à droite, de magnifiques retables provenant de l'ancienne abbaye du Val-Dieu. Enfin pour boucler ce circuit de découverte revenez vers la place de l'Hôtel de Ville.

Sur votre route...



Toutes les informations pratiques

Comment venir ?

Transports

Bus NOMAD - Ligne 422 (ligne La Loupe- Mortagne-au-Perche)
Arrêt de bus : Hôtel de Ville, à Longny-au-Perche

Lieux de renseignement

Office de Tourisme des Hauts du Perche - Bureau d'Information Touristique de Longny-au-Perche

Place de l'Hôtel de Ville, 61290 LONGNY
LES VILLAGES

otlongny@cdchautsperche.fr

Tel : 02 33 73 66 23

<https://www.tourismehautsduperche.fr>

