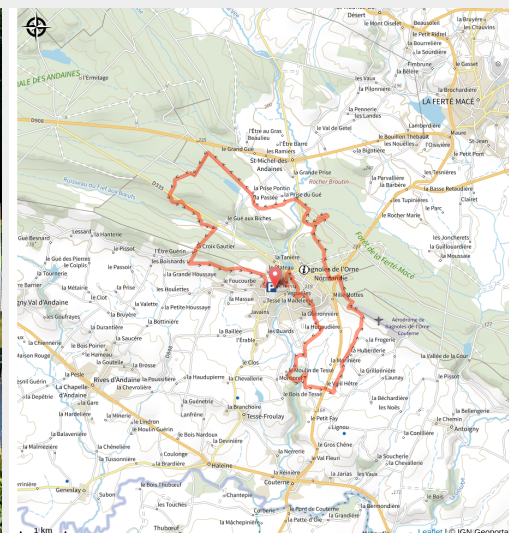


# 08 Tour de Bagnoles - Station de Trail® Bagnoles Normandie

CC Andaine - Passais



Lac de Bagnoles de l'Orne en Normandie (D. Commenchal)



*Membre du Réseau des Stations de Trail®, Bagnoles de l'Orne s'inscrit parmi les 40 destinations françaises dédiées au trail ! Des parcours de trail balisés, des parcours techniques conçus pour l'entraînement et un programme d'animations facilitent la pratique de la course en pleine nature.*

Pour connaître le statut d'ouverture des circuits, consultez le site [On Piste](https://www.onpiste.fr).

## Infos pratiques

Pratique : Trail

Longueur : 22.0 km

Dénivelé positif : 350 m

Difficulté : Facile

Type : Boucle

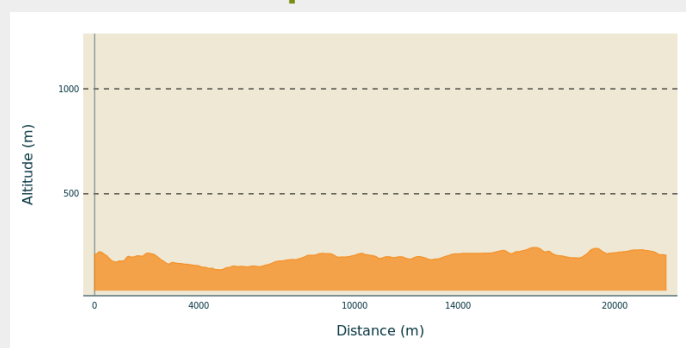
Thèmes : Forêt, Panorama et paysages

# Itinéraire

**Départ** : Le Château Hotel de Ville,  
Bagnoles-de-l'Orne-Normandie

**Balisage** :  Trail

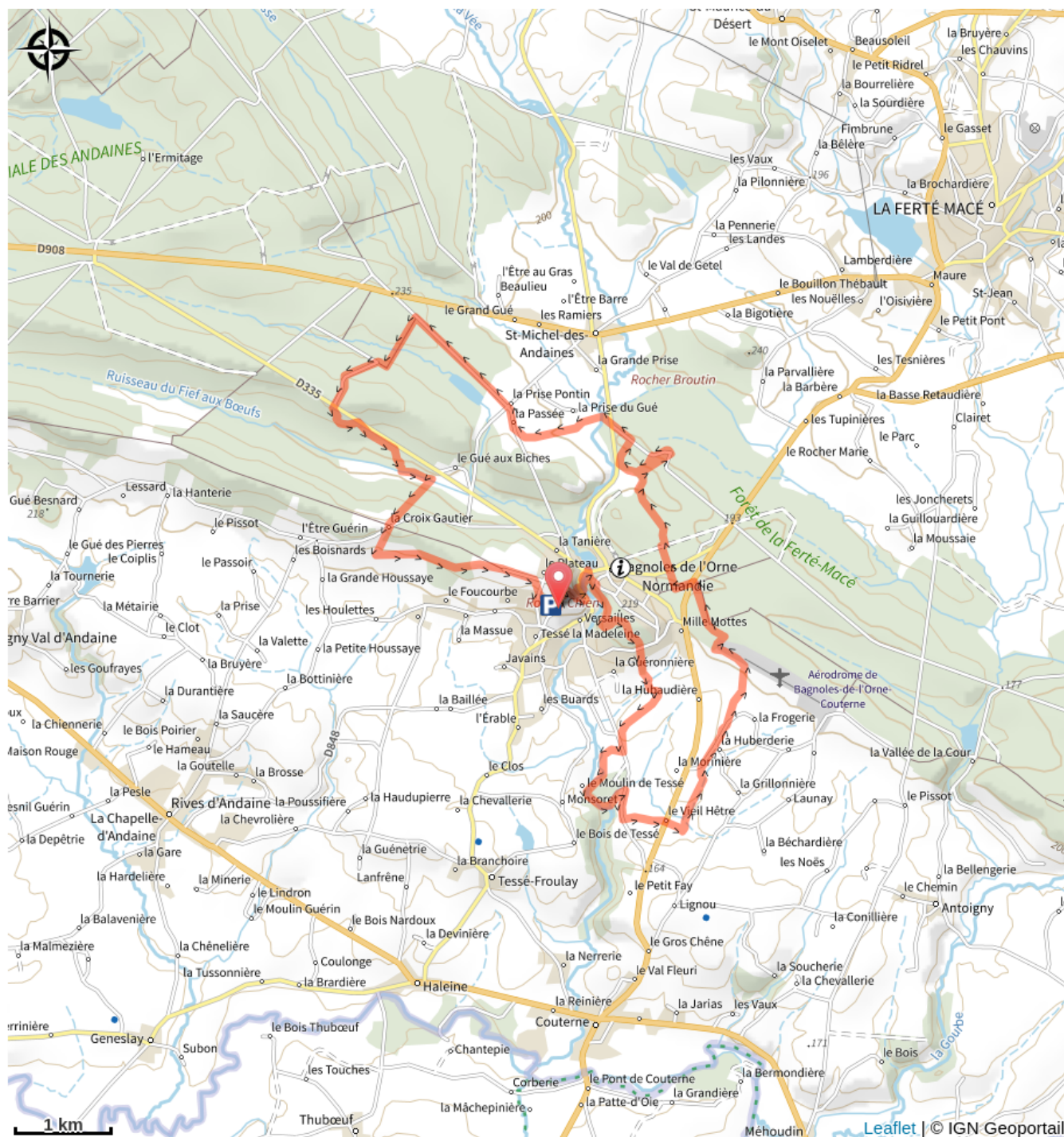
## Profil altimétrique



Altitude min 139 m Altitude max 245 m

Au départ du Château - Hôtel de ville de Bagnoles de l'Orne Normandie, cette boucle vous emmènera sur les hauteurs de la ville, du Roc au Chien au parc des thermes jusqu'au Château de Couterne et ses jardins. En contre-sens du parcours 3, il passe par l'aérodrome et le Hêtre de la Vierge avant un passage aux abords de Saint-Ortaire. Par l'ancienne voie ferrée, il remonte au Gîte de la Passée en traversant une nouvelle fois la Vée.

# Sur votre chemin...



# Toutes les infos pratiques

## **Recommandations**

Suivre le balisage de la Station de Trail®, circuit n°8.  
Pensez à bien vous vêtir en fonction des saisons (tiques, chasse etc...) et pensez à ramasser vos déchets.

## **Lieux de renseignement**

**Office de Tourisme et de Congrès -  
Bagnoles de l'Orne Normandie**  
Place du Marché, 61140 BAGNOLES DE  
L'ORNE NORMANDIE

[tourisme@bagnolesdelorne.com](mailto:tourisme@bagnolesdelorne.com)

Tel : 02 33 37 85 66

<https://www.bagnolesdelorne.com/>

