


09 Gorges de Villiers - Station de Trail® Bagnoles Normandie

CC Andaine - Passais



Station de Trail® Bagnoles Normandie (Christophe Aubert)



Au départ de l'Office de Tourisme de Bagnoles de l'Orne Normandie, ce parcours traverse le bois du Béryl jusqu'à l'aérodrome. À la Vallée de la Cour, empruntez des petits chemins jusqu'aux Gorges de Villiers en passant par la chapelle Saint-Antoine, puis suivez la Maure jusqu'à son chêne et son tilleul en bord de clairière. Rentrez par la route forestière de la Moussaie, passez devant le Hêtre de la Vierge et rencontrez Hippolyte et le prieuré Saint-Ortaire.

Pour connaître le statut d'ouverture des circuits, consultez le site [On Piste](#).

Infos pratiques

Pratique : Trail

Longueur : 24.4 km

Dénivelé positif : 429 m

Difficulté : Difficile

Type : Boucle

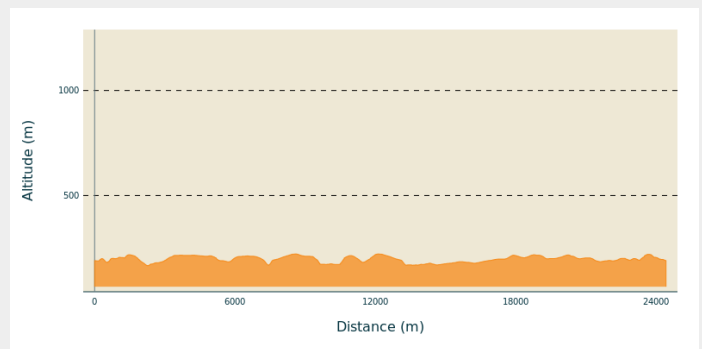
Thèmes : Forêt

Itinéraire

Départ : Office de Tourisme Bagnoles-de-l'Orne, Bagnoles-de-l'Orne-Normandie

Balisage : ⚠ Fermé 🏔 Trail

Profil altimétrique

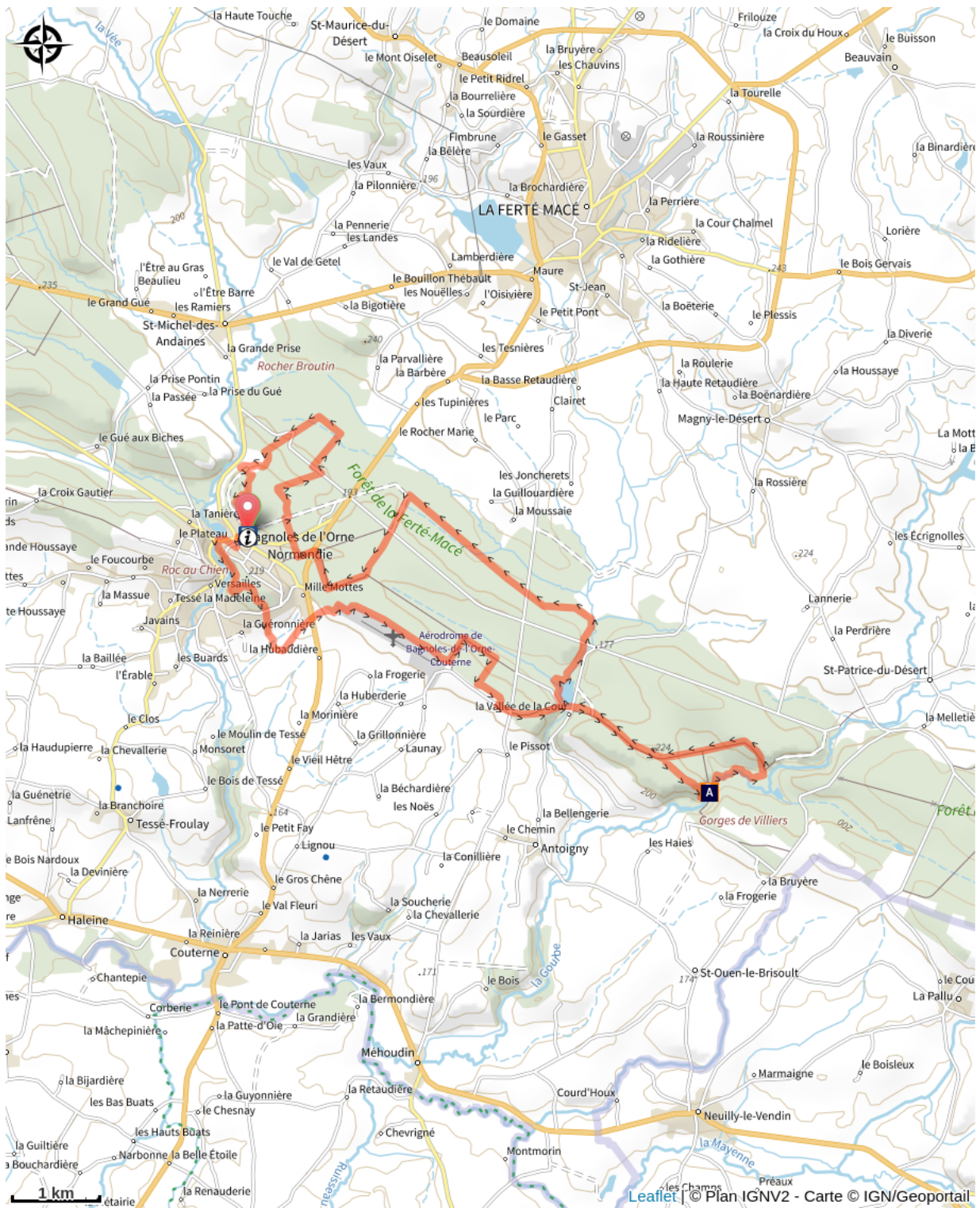


Altitude min 166 m Altitude max 222 m

Membre du Réseau des Stations de Trail®, Bagnoles de l'Orne s'inscrit parmi les 40 destinations françaises dédiées au trail ! Des parcours de trail balisés, des parcours techniques conçus pour l'entraînement et un programme d'animations facilitent la pratique de la course en pleine nature.

Les parcours de 5 km à près de 60 km sont entièrement balisés avec un code couleur similaire à celui des pistes de ski : vert, bleu, rouge et noir. Chaque itinéraire possède son propre numéro qui est indiqué sur les balises. Préparez votre circuit en consultant les fiches détaillées depuis le site Internet dédié à la Station de Trail® de Bagnoles Normandie. Chaque parcours possède sa fiche technique avec le tracé GPX, le nombre de kilomètres et le dénivelé.

Sur votre chemin...



 La fontaine de « chaude eau » (A)

Toutes les infos pratiques

⚠ Recommandations

Suivre le balisage de la Station de Trail®, circuit n°9.
Pensez à bien vous vêtir en fonction des saisons (tiques, chasse etc...) et pensez à ramasser vos déchets.

Comment venir ?

Parking conseillé

Place du Marché, Bagnoles de l'Orne Normandie

i Lieux de renseignement

Office de Tourisme de Bagnoles de l'Orne

Place du Marché, 61140 BAGNOLES DE L'ORNE NORMANDIE


tourisme@bagnolesdelorne.com

Tel : 02 33 37 85 66

<https://www.bagnolesdelorne.com/>



Sur votre chemin...



La fontaine de « chaude eau » (A)

Pourquoi chaude eau ? Si vous trempez votre main dans la source vous constaterez qu'en réalité la température de l'eau ne dépasse pas les 15 °C. Venue des profondeurs granitiques, elle garde cette température constante toute l'année, ce qui en hiver semble effectivement chaud. Semblant jaillir de la roche, des chapelets de bulles remontent à la surface. Ces bulles contiennent différents gaz comme l'azote, l'argon ou l'hélium.

Ces eaux auraient des propriétés curatives, c'est pourquoi les thermes de Bagnoles-de-l'Orne Normandie en ont fait l'acquisition en 1930. Des légendes leur prêtent même des propriétés magiques, une sorte de fontaine de jouvence.

Le triton palmé vit et se reproduit ici. Regardez au fond de l'eau, vous aurez peut-être la chance d'en observer !

Des traces de l'histoire, hache de silex, monnaies romaines et témoignages de lavandières montrent que depuis longtemps on apprécie, vénère et exploite cette source.

Crédit photo : Jean-Eric Rubio