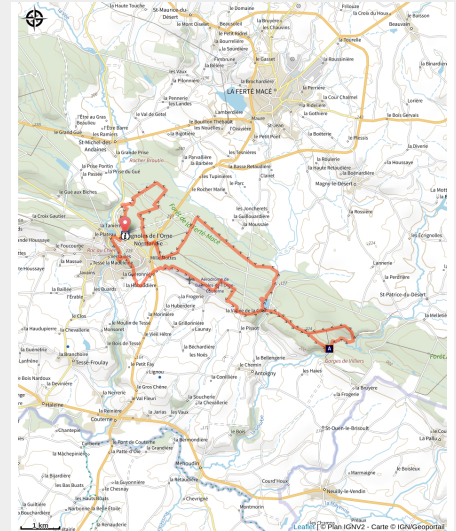


# 09 Gorges de Villiers - Station de Trail® Bagnoles Normandie

CC Andaine - Passais



Station de Trail® Bagnoles Normandie (Christophe Aubert)



*Membre du Réseau des Stations de Trail®, Bagnoles de l'Orne s'inscrit parmi les 40 destinations françaises dédiées au trail ! Des parcours de trail balisés, des parcours techniques conçus pour l'entraînement et un programme d'animations facilitent la pratique de la course en pleine nature.*

Pour connaître le statut d'ouverture des circuits, consultez le site [On Piste](#).

## Infos pratiques

Pratique : Trail

Longueur : 24.5 km

Dénivelé positif : 429 m

Difficulté : Difficile

Type : Boucle

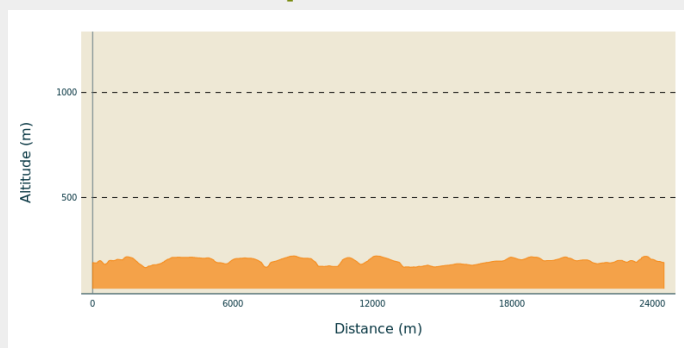
Thèmes : Forêt

# Itinéraire

**Départ** : Office de Tourisme Bagnoles-de-l'Orne, Bagnoles-de-l'Orne-Normandie

**Balisage** :  Trail

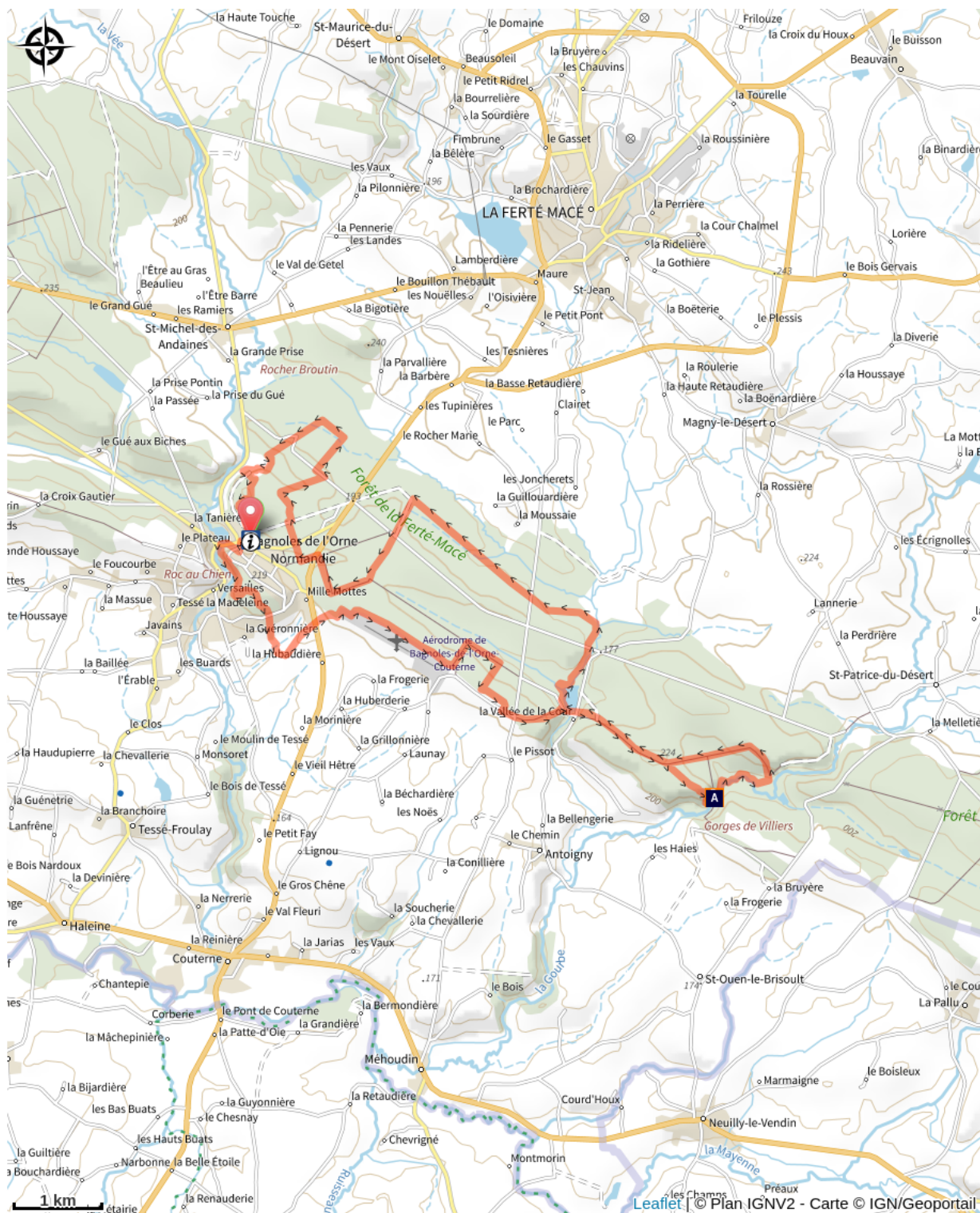
## Profil altimétrique



Altitude min 166 m Altitude max 222 m

Au départ de l'Office de Tourisme de Bagnoles de l'Orne Normandie, ce parcours traverse le bois du Béryl jusqu'à l'aérodrome. À la Vallée de la Cour, empruntez des petits chemins jusqu'aux Gorges de Villiers en passant par la chapelle Saint-Antoine, puis suivez la Maure jusqu'à son chêne et son tilleul en bord de clairière. Rentrez par la route forestière de la Moussaie, passez devant le Hêtre de la Vierge et rencontrez Hippolyte et le prieuré Saint-Ortaire.

# Sur votre chemin...



 La fontaine de « chaude eau » (A)

# Toutes les infos pratiques

## **⚠** Recommandations

Suivre le balisage de la Station de Trail®, circuit n°9.  
Pensez à bien vous vêtir en fonction des saisons (tiques, chasse etc...) et pensez à ramasser vos déchets.

## Comment venir ?

Parking conseillé

Place du Marché, Bagnoles de l'Orne Normandie

## **i** Lieux de renseignement

### **Office de Tourisme et de Congrès - Bagnoles de l'Orne Normandie**

Place du Marché, 61140 BAGNOLES DE  
L'ORNE NORMANDIE

[tourisme@bagnolesdelorne.com](mailto:tourisme@bagnolesdelorne.com)

Tel : 02 33 37 85 66


<https://www.bagnolesdelorne.com/>





# Sur votre chemin...

---



## La fontaine de « chaude eau » (A)

Pourquoi chaude eau ? Si vous trempez votre main dans la source vous constaterez qu'en réalité la température de l'eau ne dépasse pas les 15 °C. Venue des profondeurs granitiques, elle garde cette température constante toute l'année, ce qui en hiver semble effectivement chaud. Semblant jaillir de la roche, des chapelets de bulles remontent à la surface. Ces bulles contiennent différents gaz comme l'azote, l'argon ou l'hélium.

*Ces eaux auraient des propriétés curatives, c'est pourquoi les thermes de Bagnoles-de-l'Orne Normandie en ont fait l'acquisition en 1930. Des légendes leur prêtent même des propriétés magiques, une sorte de fontaine de jouvence.*

Le triton palmé vit et se reproduit ici. Regardez au fond de l'eau, vous aurez peut-être la chance d'en observer !

Des traces de l'histoire, hache de silex, monnaies romaines et témoignages de lavandières montrent que depuis longtemps on apprécie, vénère et exploite cette source.

Crédit photo : Jean-Eric Rubio