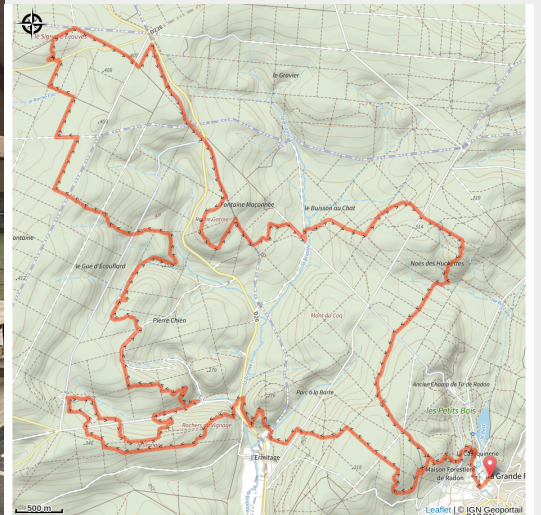


06 Le Signal d'Écouves - Station de Trail® du Massif d'Écouves

CU d'Alençon



Station de Trail® Massif d'Écouves (Tourisme 61)



A proximité immédiate d'Alençon, venez profiter du massif d'Écouves, le plus haut de Normandie. 7 randos-trail pour tous, du débutant au confirmé, à découvrir ainsi que 4 ateliers pour vous entraîner. Les parcours font de 6 à 30 km.

Pour connaître le statut d'ouverture des circuits, consultez le site [On Piste](#).

Infos pratiques

Pratique : Trail

Longueur : 31.2 km

Dénivelé positif : 903 m

Difficulté : Difficile

Type : Boucle

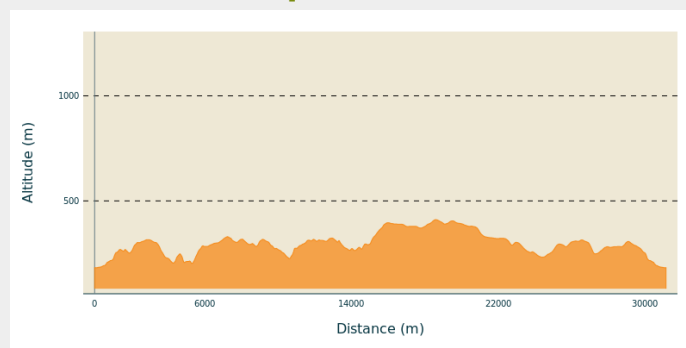
Thèmes : Forêt

Itinéraire

Départ : Bûcher feu de la St Jean au Stade - Radon, Écouves

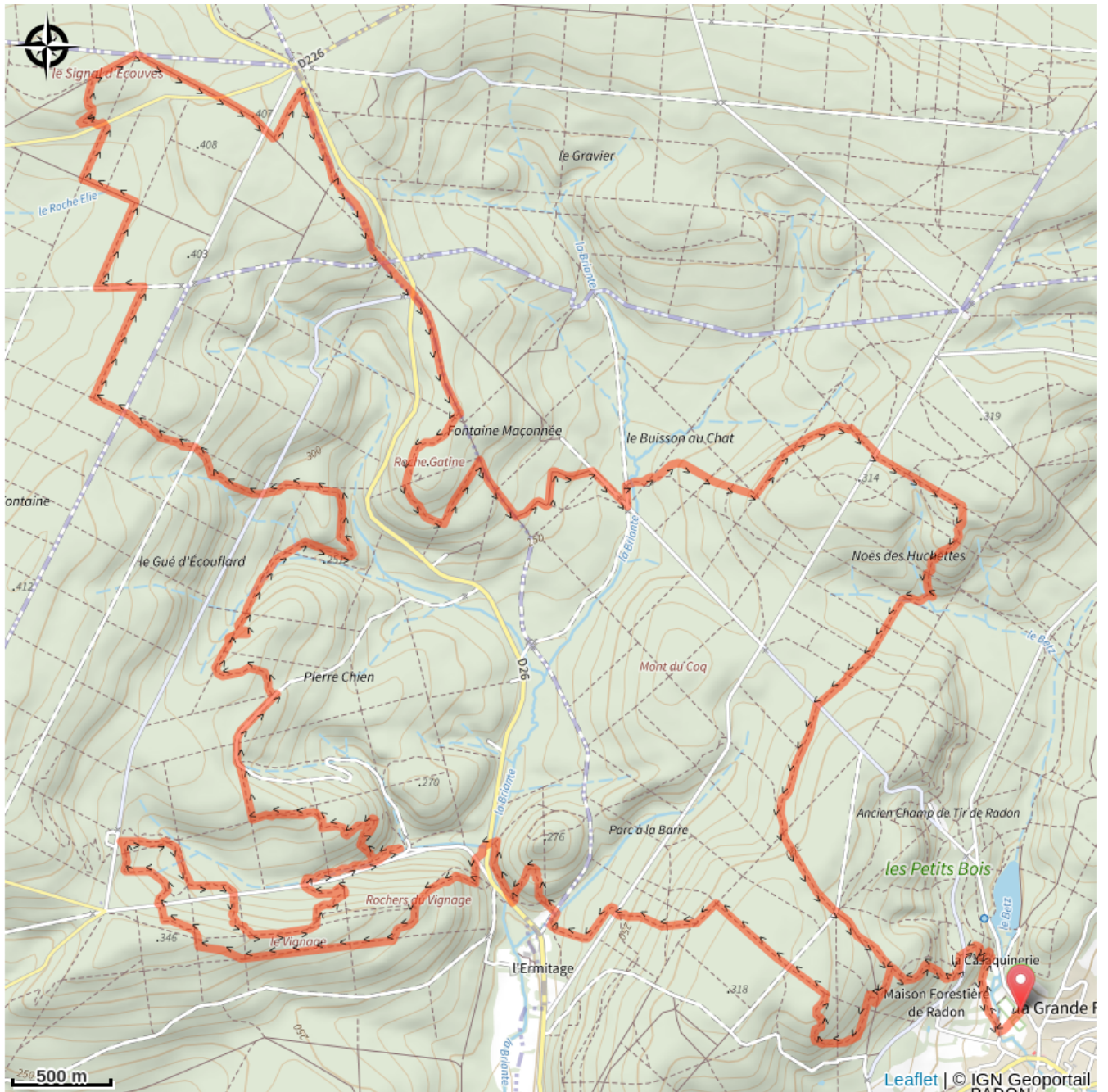
Balisage :  Trail

Profil altimétrique



Altitude min 182 m Altitude max 411 m

Sur votre chemin...



Toutes les infos pratiques

⚠ **Recommandations**

Suivre le balisage de la Station de Trail®, circuit n°6.
Pensez à bien vous vêtir en fonction des saisons (tiques, chasse etc...) et pensez à ramasser vos déchets.

i **Lieux de renseignement**

**Office de Tourisme de la
Communauté Urbaine d'Alençon**
Maison d'Ozé, 61000 ALENCON
contact@visitalencon.com
Tel : 02 33 80 66 33
<https://www.visitalencon.com/>

