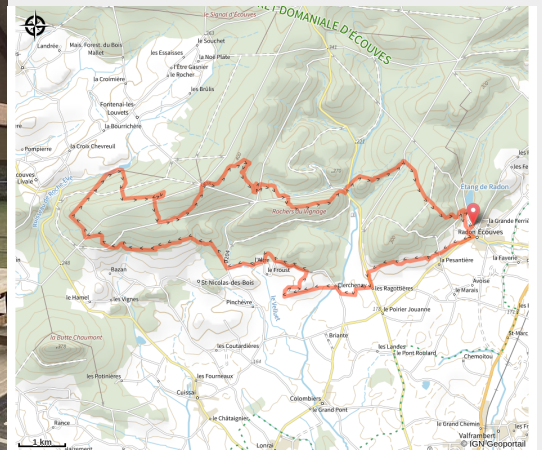


Le Chemin des Lisières - Station de Trail® du Massif d'Écouves

CU d'Alençon



Station de Trail® Massif d'Écouves (Tourisme 61)



A proximité immédiate d'Alençon, venez profiter du massif d'Écouves, le plus haut de Normandie. 7 randos-trail pour tous, du débutant au confirmé, à découvrir ainsi que 4 ateliers pour vous entraîner. Les parcours font de 6 à 30 km.

Infos pratiques

Pratique : Trail

Longueur : 28.8 km

Dénivelé positif : 708 m

Difficulté : Intermédiaire

Type : Boucle

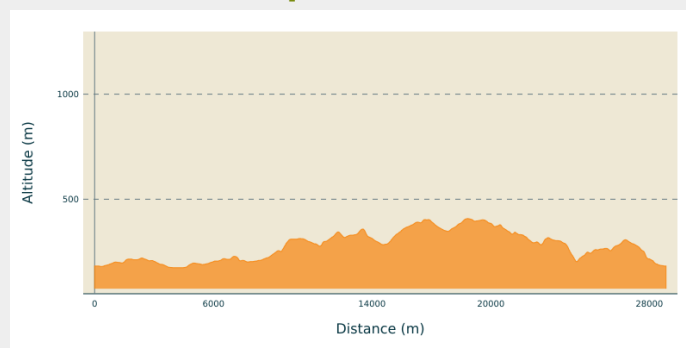
Thèmes : Forêt

Itinéraire

Départ : Bûcher feu de la St Jean au Stade - Radon, Écouves

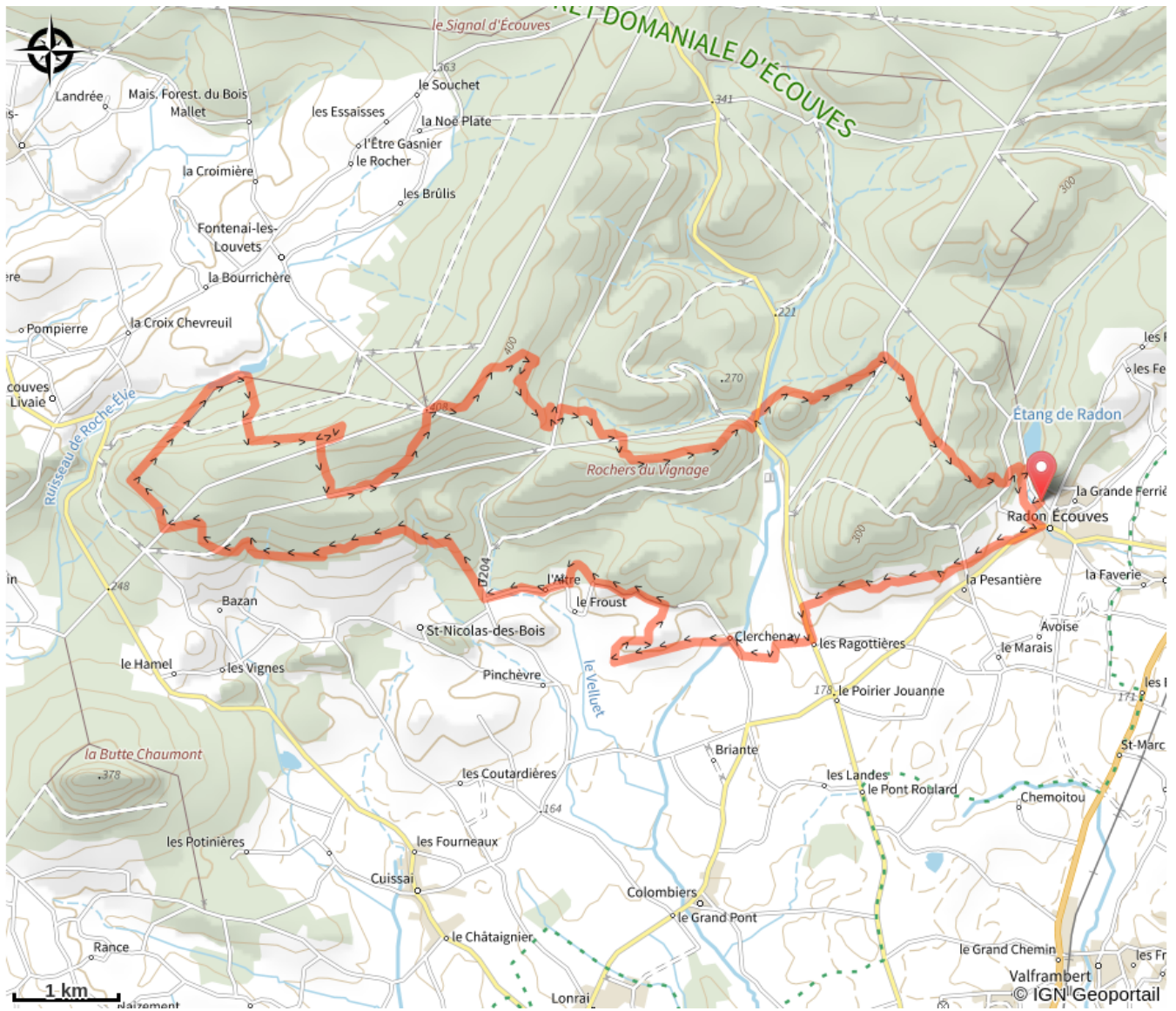
Balisage :  Trail

Profil altimétrique



Altitude min 174 m Altitude max 408 m

Sur votre chemin...



Toutes les infos pratiques

⚠ Recommandations

Suivre le balisage de la Station de Trail®, circuit n°5.
Pensez à bien vous vêtir en fonction des saisons (tiques, chasse etc...) et pensez à ramasser vos déchets.

Comment venir ?

Accès routier

Radon, à 10 km au nord d'Alençon par les D438 et D1.

i Lieux de renseignement

**Office de Tourisme de la
Communauté Urbaine d'Alençon**

Maison d'Ozé, 61000 ALENCON

contact@visitalencon.com

Tel : 02 33 80 66 33

<https://www.visitalencon.com/>

