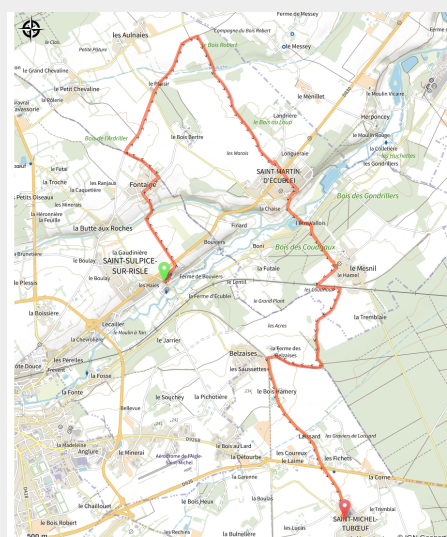
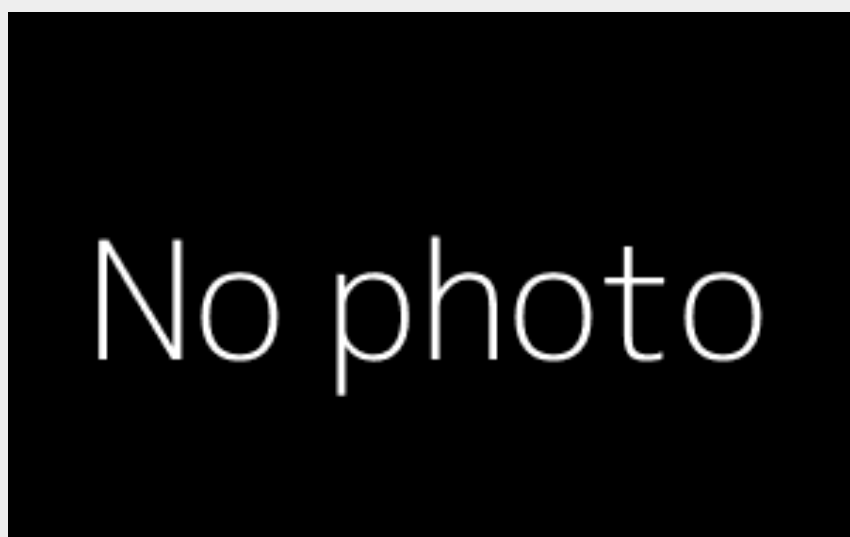



Caval'Ouche - Etape 1 : de St-Sulpice-sur-Risle à St-Michel-Tuboeuf

CC des Pays de L'Aigle



Caval'Ouche est un itinéraire balisé de 155 km qui traverse le Pays d'Ouche d'Est en Ouest.

Il permet de relier au Sud les circuits équestres du Perche (via la forêt Perche-Trappe) et au Nord-Ouest ceux du Pays d'Argentan-Pays d'Auge.

Infos pratiques

Pratique : Cheval

Longueur : 12.9 km

Dénivelé positif : 131 m

Difficulté : Facile

Type : Traversée

Thèmes : Panorama et paysages

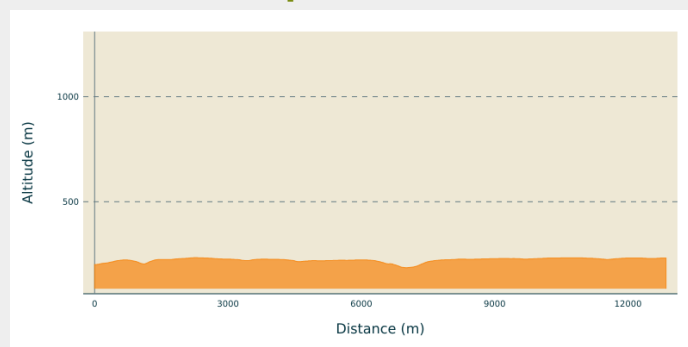
Itinéraire

Départ : le Bourg, Saint-Sulpice-sur-Risle

Arrivée : Le Bourg, Saint-Michel-Tubœuf

Balisage : ■ Piste équestre

Profil altimétrique



Altitude min 186 m Altitude max 234 m

Sur votre chemin...



Toutes les infos pratiques

Lieux de renseignement

Office de Tourisme des Pays de L'Aigle

Place Fulbert de Beina, 61302 L'AIGLE

officedetourisme@paysdelaigle.fr

Tel : 02 33 24 12 40

<http://www.paysdelaigle.fr>

