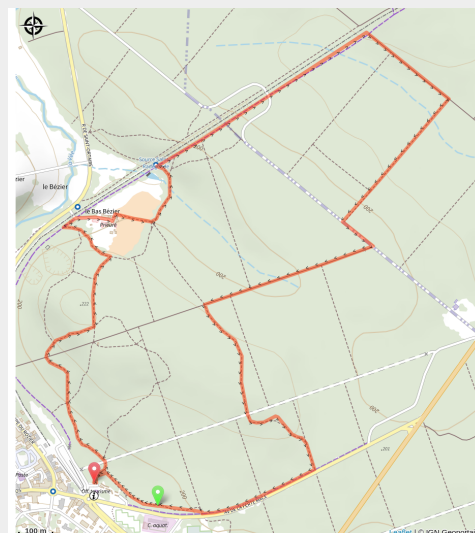


01 Légende de St Ortaire et Hippolyte - Station de Trail® Bagnoles Normandie

CC Andaine - Passais



Chêne Hippolyte, Bagnoles de l'Orne Normandie (Jean-Eric Rubio)



Membre du Réseau des Stations de Trail®, Bagnoles de l'Orne s'inscrit parmi les 40 destinations françaises dédiées au trail ! Des parcours de trail balisés, des parcours techniques conçus pour l'entraînement et un programme d'animations facilitent la pratique de la course en pleine nature.

Pour connaître le statut d'ouverture des circuits, consultez le site [On Piste](#).

12 parcours de trail balisés :

Les douze parcours de 5 km à près de 60 km sont entièrement balisés avec un code couleur similaire à celui des pistes de ski : vert, bleu, rouge et noir. Chaque itinéraire possède son propre numéro qui est indiqué sur les balises. Préparez votre circuit en consultant les fiches détaillées depuis le site Internet dédié à la Station de Trail® de Bagnoles Normandie. Chaque parcours possède sa fiche technique avec le tracé GPX, le nombre de kilomètres et le dénivelé.

Des stages et des week-ends trail sont organisés.

Amateurs de compétition : Le " Bagnoles Normandie Trail " est organisé chaque année et vous propose Ultra trail, marche nordique, semi-Maratrail, Maratrail, Trail découverte et Défi Kid.

Infos pratiques

Pratique : Trail

Longueur : 5.6 km

Dénivelé positif : 84 m

Difficulté : Facile

Type : Boucle

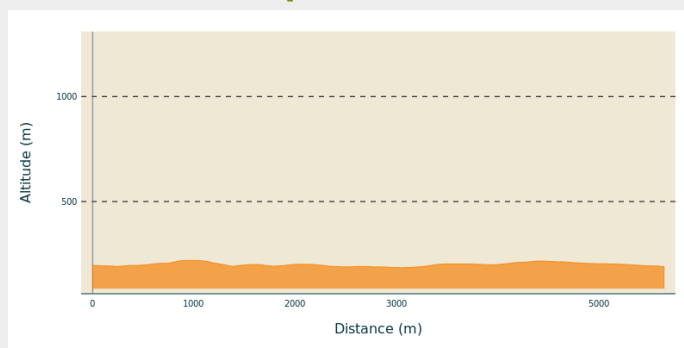
Thèmes : Forêt

Itinéraire

Départ : Office de Tourisme Bagnoles-de-l'Orne, Bagnoles-de-l'Orne-Normandie

Balisage :  Trail

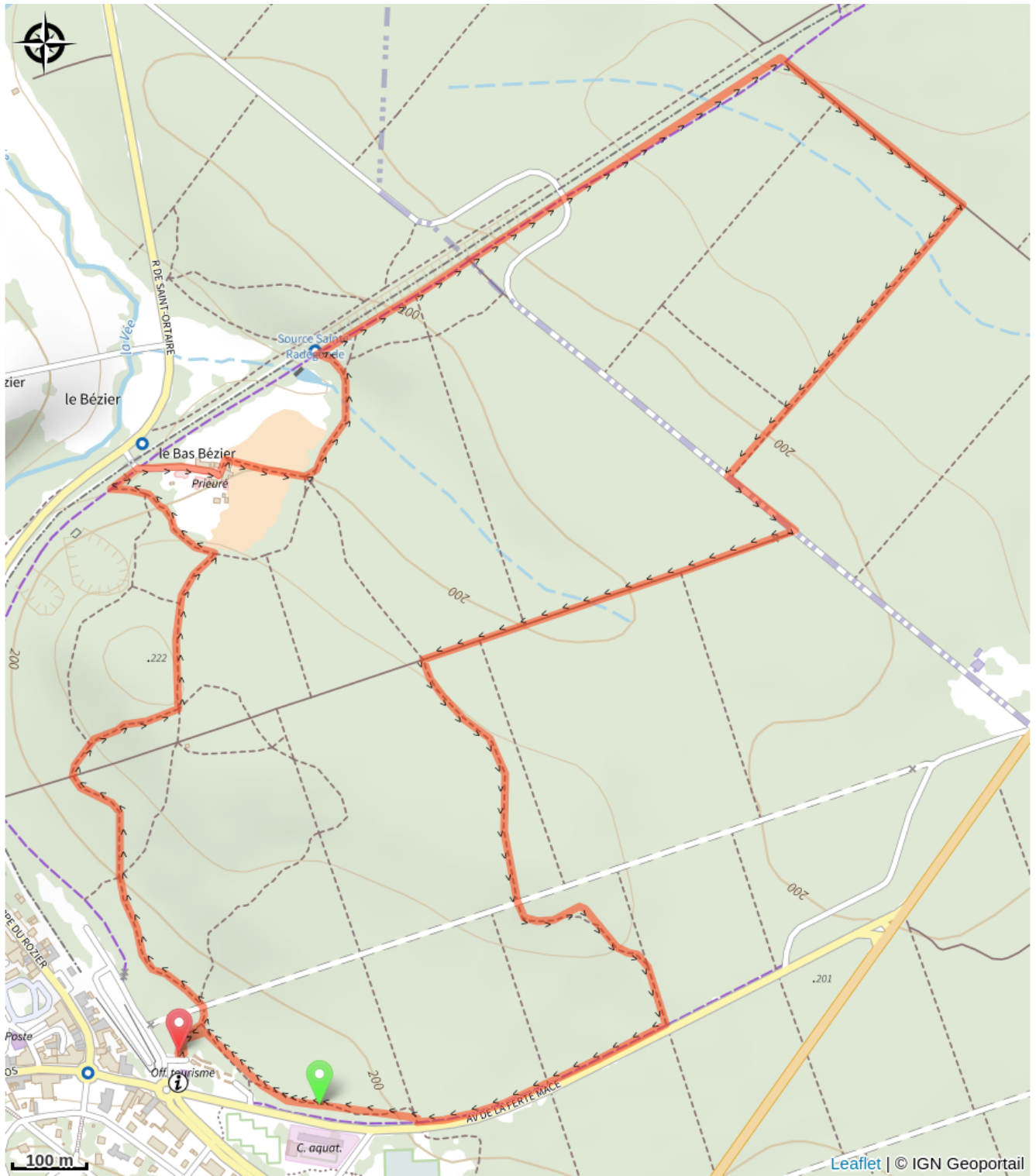
Profil altimétrique



Altitude min 185 m Altitude max 220 m

Au départ de l'Office du Tourisme, cet itinéraire vous emmène jusqu'au Prieuré Saint-Ortaire renommé pour ses cures miraculeuses, la source Radegonde et ses cailloux guérisseurs. Vous longerez l'ancienne voie ferrée, aujourd'hui utilisée pour le vélo-rail. Plus loin, se dresse l'immense et majestueux chêne Hippolyte, doyen des chênes de la forêt.

Sur votre chemin...



Toutes les infos pratiques

⚠ Recommandations

Suivre le balisage de la Station de Trail® circuit n° 1

Pensez à bien vous vêtir en fonction des saisons (tiques, chasse etc...) et pensez à ramasser vos déchets.

Comment venir ?

Parking conseillé

Place du Marché, Bagnoles de l'Orne Normandie

i Lieux de renseignement

Office de Tourisme et de Congrès - Bagnoles de l'Orne Normandie

Place du Marché, 61140 BAGNOLES DE
L'ORNE NORMANDIE

tourisme@bagnolesdelorne.com

Tel : 02 33 37 85 66

<https://www.bagnolesdelorne.com/>

