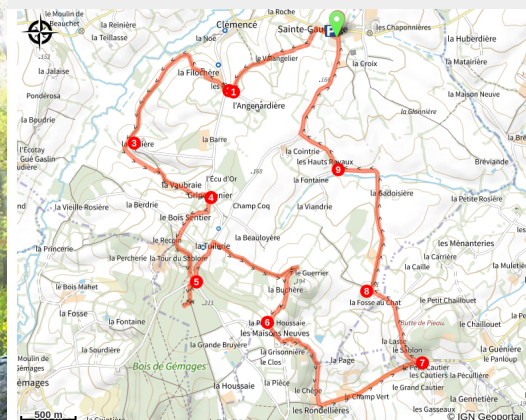


A VTT La Pierre Procureuse

CC Cœur du Perche



La Pierre Procureuse (JE Rubio)



Ponctué de quelques grimpettes, ce circuit s'adresse aux amoureux des vieilles pierres à qui, dit-on, elles confieront bien des secrets...

Infos pratiques

Pratique : VTT

Durée : 1 h 30

Longueur : 13.8 km

Dénivelé positif : 233 m

Difficulté : Facile

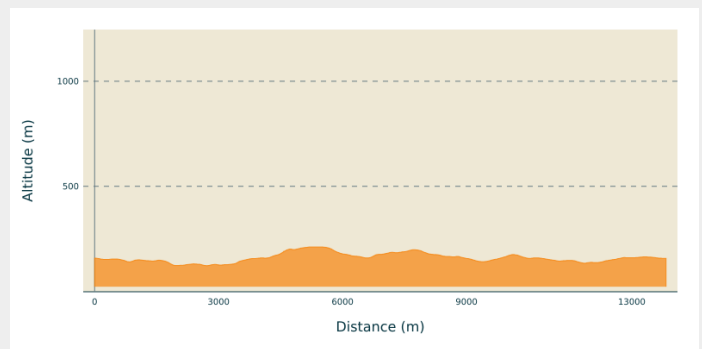
Type : Boucle

Itinéraire

Départ : Hameau de Ste Gauburge

Balisage : ➤ VTT

Profil altimétrique

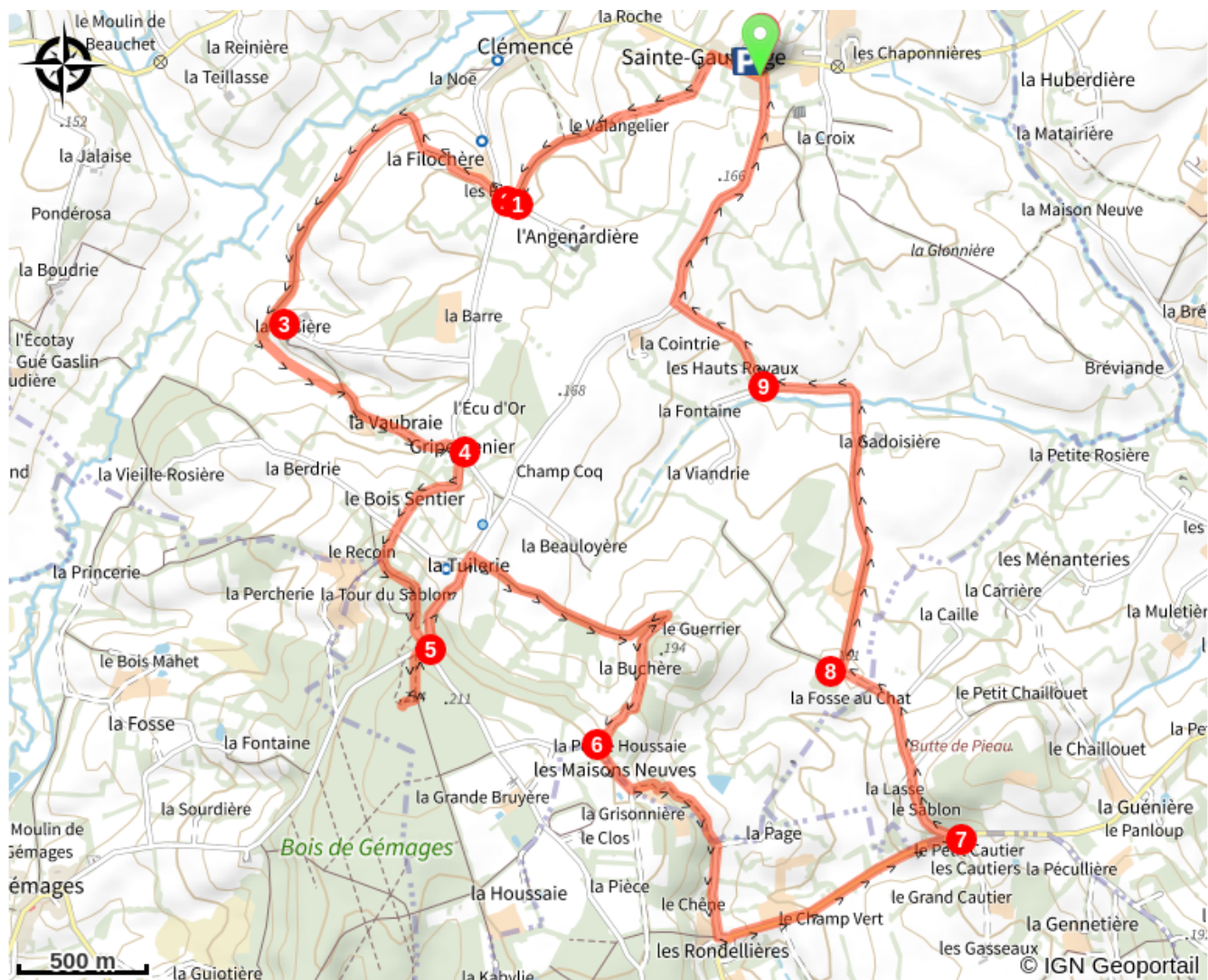


Altitude min 122 m Altitude max 211 m

Descendre la D277. Les Forges-Manières. La Maison Malherbe. Prendre à gauche vers le Valangelier (descente puis raidillon) pour rejoindre le chemin de l'Angenardière.

1. A gauche, découverte extérieure du manoir de l'Angenardière autorisée jusqu'au porche d'entrée (750m A/R). Gagner ensuite la VC1.
2. A droite : chapelle de Clémencé (1.2KM A/R). Prendre vers la Filochère et contourner le hameau, puis descendre. Bifurquer à gauche passer devant la Rosière, et tourner juste après, à gauche.
3. Descendre, puis remonter par un chemin de terre pour gagner le hameau de la Vaubraie (nombreuses habitations, prudence !).Rejoindre la VC1.
4. A droite, prendre vers la Noisetière et Gripe-Denier. Après une montée encaissée, emprunter le chemin de Bois sentier. Traverser la route de la Berdrrie et prendre tout droit vers le recoin. A une croisée de chemins, bifurquer à gauche et monter un chemin creux longeant une ancienne motte féodale, la Tour du sablon (propriété privée). Rejoindre la route de Gémages.
5. Traverser la VC2 et gagner le parc de stationnement (aire de pique-nique). Suivre à pied le sentier en sous bois menant à la Pierre Procureuse (accès VTT interdit : poursuivre à pied, 400m A/R). Prendre à gauche la VC1, direction Clémencé. Après la Tuilerie, tourner à droite et descendre par un chemin humide et caillouteux (difficulté technique). Après un virage en épingle, monter vers la Buchère. Après un passage empierré, bifurquer à gauche et monter un chemin creux (raidillon).
6. Aux Maisons Neuves : à gauche. 250m plus loin, prendre à gauche un chemin de terre reliant le chemin goudronné de la Page. A droite. Le Chêne. Gagner la D 211. Suivre la départementale à gauche. Le Champ-Vert.
7. A mi-côte, prendre à gauche le chemin de la Caille. La Fosse au Chat.
8. Virer à droite et prendre un chemin de terre qui, descendant en pente douce, rejoint la Gadoisière.
9. Les Hauts Royaux. Gagner la VC5, à droite, puis retour à Ste Gauburge.

Sur votre chemin...



Toutes les infos pratiques

Comment venir ?

Parking conseillé

Hameau de Ste Gauburge

i Lieux de renseignement

Bureau d'Information Touristique de St Cyr la Rosière

Ecomusée du Perche, 61130 SAINT-CYR-LA-ROSIERE

accueil@ecomuseeduperche.fr

Tel : 02 33 73 48 06

<http://www.ecomuseeduperche.fr>

Maison du Parc naturel régional du Perche

Nocé - Courboyer, 61340 PERCHE-EN-NOCE

info.tourisme@parc-naturel-perche.fr

Tel : 02 33 25 70 10

<http://www.parc-naturel-perche.fr>

